

Sommaire

Introduction	Erreur ! Signet non défini.
I. La nouvelle gouvernance touristique.....	3
I.1 Les principes d'une bonne gouvernance	3
I.2 Les défis du secteur touristique.....	4-86
II. Le Management du SDAT de Djelfa 2030.....	87
II.1. Le management public : Le management suppose une organisation appuyée par un bureau d'études de management	87
II.1.1. Le comité de pilotage et de monitoring du développement touristique	87
II.1.2 Le pilotage des pôles touristiques.....	88
II.1.3 L'observatoire régional du tourisme de Djelfa- l'ORTM.	88-89
II.2. Modalités de suivi et d'évaluation.....	90-91
II.3. Le Marketing et la communication.....	92
II.II.1 Le management public et l'expertise des projets	92
III. L'amorçage des projets prioritaires innovants d'investissement touristique Pour un tourisme plus compétitif	92-94
III.I Les projets touristiques innovants relevant du secteur touristique.....	95-156
IV. La régulation et l'encadrement de l'activité touristique.....	157
IV.I. Fixer les règles de l'aménagement touristique.....	157
IV.II. Afficher une démarche unique opposable à tous les promoteurs, développeurs et investisseurs. Pour chaque projet ils doivent veiller à respecter six préalables :.....	157
V. Nécessite d'une table d'évaluation pour un développement durable	158
VI. L'accompagnement de la mise en tourisme de Djelfa	159
VII. L'agenda de la mise en œuvre du SDAT : la feuille de route	160-164
Conclusion.....	165-166
Glossaire.....	168

Introduction

Cette phase intitulée la mise en œuvre, est une feuille de route, comportant les priorités à mener selon des échéances prédéterminées (court terme 2013-2015, moyen terme 2015-2020, long terme 2020-2030), afin de garantir un développement touristique territorialement bien réparti et des aménagements, pour garantir à chaque territoire de la wilaya de Djelfa à valoriser et développer ses atouts.

L'exécution du présent schéma, vise également à :

- ✚ Démontrer l'importance de la transversalité du tourisme, ce qui nécessite un partenariat efficace entre tous les acteurs, et qui constituera,
- ✚ fondation d'une gouvernance touristique active, répondant aux aspirations des populations locales.
- ✚ mettre la wilaya sur la voie d'un aménagement et d'un développement touristique soutenu et durable, L'identité touristique de la wilaya plaide pour un tourisme d'équilibre et durable (scenario adopté par le conseil de la wilaya), pariant sur l'innovation productive, la mise en valeur de l'environnement et du patrimoine et qualité.

Le rôle que doit jouer le tourisme dans l'économie locale

Le tourisme doit impérativement devenir une activité économique de premier ordre dans un délai qui ne doit dépasser le moyen terme c'est-à-dire 2020, et un levier de développement local pour la wilaya de Djelfa –mis a part l'agro-pastoral.

Il pourrait constituer un puissant vecteur de changement, au sens ou il peut contribuer à l'émergence d'une économie touristique. Cette vision novatrice prend appui sur les associations intersectorielles (tourisme, culture, forêts, environnement, agriculture, hydraulique, DTP, Transport...) et la mise en tourisme durable du patrimoine.

La phase 5 : Consiste en la mise en place d'un tableau de bord de suivi et d'évaluation contenant les indicateurs, l'agenda, et les fiches techniques des actions.

Elle constitué une véritable feuille de route pour l'amorçage de la mise touristique du territoire. Elle consiste en l'exécution du plan d'action identifié par le captage des intervenants et investisseurs afin de réaliser les objectifs déclinés dans orientations du SDAT sur terrain.

I. La nouvelle gouvernance touristique

La gouvernance est un enjeu majeur du secteur. Elle concerne tous les acteurs, publics et privés, et offre des outils d'aide à la décision

La réussite de toute action de développement du tourisme démontre l'efficacité organisationnelle de tous les acteurs (qu'ils soient publics ou privés).

I.1 Les principes d'une bonne gouvernance

01	L'ouverture	Tous les secteurs et les acteurs de tourisme devraient œuvrer de manière transparente, promouvoir la libre circulation de l'information et communiquer leurs idées d'une façon claire et compréhensible pour tous leurs partenaires.
02	La participation	La qualité, la pertinence et l'efficacité des stratégies ou des programmes touristiques dépendent d'une large participation de tous les partenaires concernés, et ce, à tous les stades allant de la conception à la mise en œuvre des politiques et programmes touristiques. L'amélioration de la participation vise à augmenter la confiance dans le résultat et à faciliter l'implication de tous.
03	La responsabilité	Il convient de clarifier le rôle de ceux qui participent à l'élaboration et à la mise en œuvre des politiques, stratégies ou programmes touristiques, afin qu'ils assument pleinement leurs responsabilités.
04	L'efficacité	Les mesures de gouvernance doivent être efficaces, c'est-à-dire produire les résultats escomptés à partir d'objectifs clairement définis et d'une évaluation de leur impact futur. L'efficacité suppose également que les décisions concernant les stratégies ou programmes soient prises au niveau le plus approprié et proviennent d'une concertation et d'une complémentarité dans les comportements de chacun.
05	La cohérence	Les politiques, les stratégies, les programmes et les actions prescrites doivent être cohérents et parfaitement compréhensibles par tous les partenaires.

I.2 Les défis du secteur touristique

La transversalité du tourisme impose aux acteurs locaux de mettre en réseaux les moyens matériels pour initier des actions locales mais également de mobiliser des ressources humaines « engineering, suivi, gestion du foncier et des projets, observations et analyses touristique et écologique » des différents services de la wilaya.

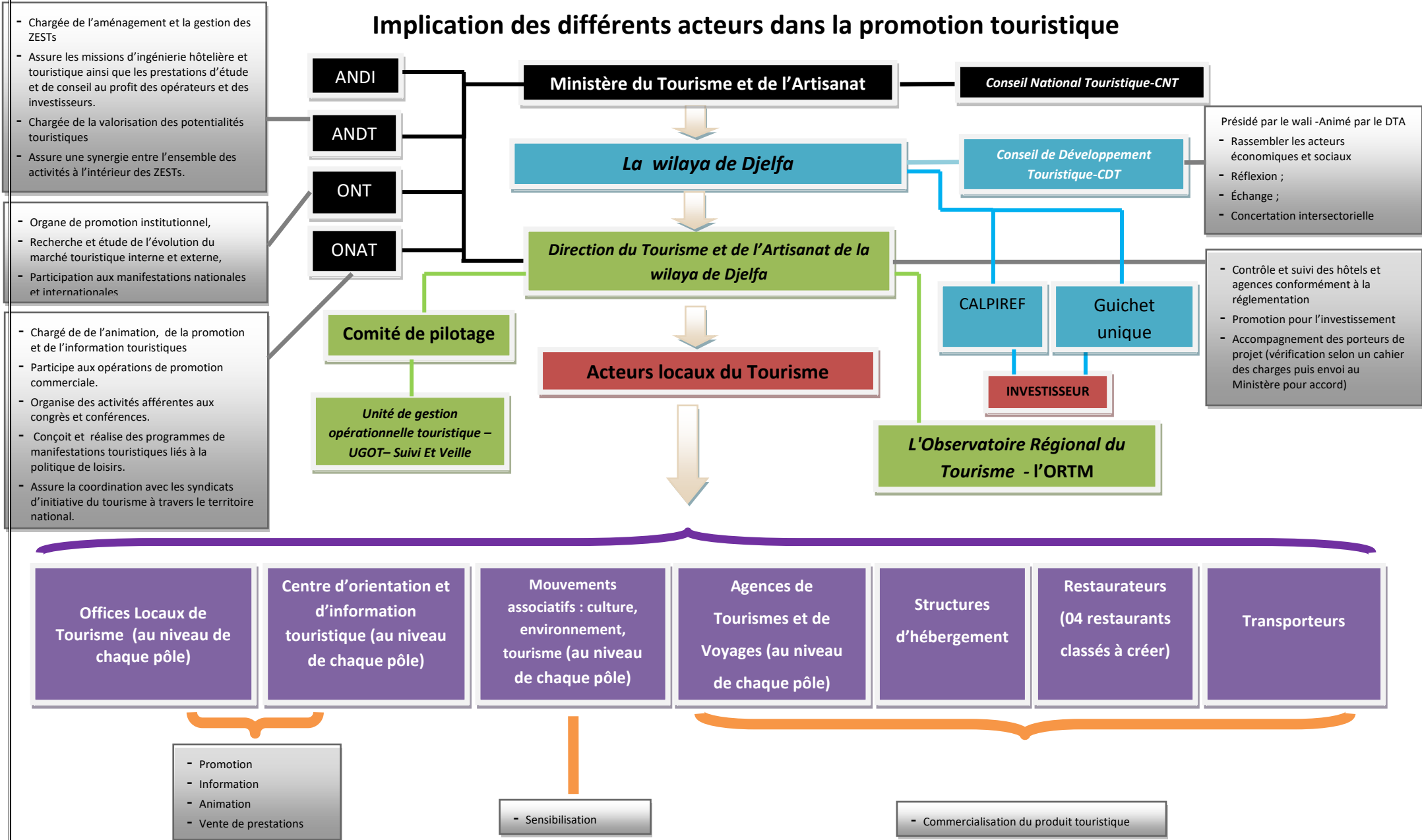
Malheureusement la phase diagnostic, objet de la 2^{ème} phase de l'étude, fait ressortir une absence de coordination intersectorielle en matière de développement touristique autrement dit déconnexion entre les secteurs.

Cette situation est due essentiellement à l'absence de cadres de concertation, et de processus d'adhésion à une démarche commune. En ce qui concerne l'organisation touristique, celle-ci est handicapée par l'absence de structures de relais de l'ONT et de l'ANDT au niveau local.

Par ailleurs, pour augmenter la confiance dans les résultats escomptés, l'implication de tous les intervenants dans les décisions qui affecteront leurs performances et leur avenir s'avère, non seulement souhaitable, mais nécessaire. Pour ce faire, l'ensemble des intervenants touristiques doit convenir, sur une base volontaire, de la répartition des rôles et responsabilités liés à toutes les sphères de gestion de la destination sans perdre de vue que les décisions doivent se prendre au niveau le plus efficace possible.

Cette nécessité d'améliorer la coordination et le partage des responsabilités paraît évidente, particulièrement en ce qui concerne la promotion touristique où tous les acteurs qu'ils soient locaux ou nationaux, exercent certaines activités, comme l'illustre l'organigramme suivant.

Implication des différents acteurs dans la promotion touristique



Dans une perspective de la promotion de la gouvernance touristique locale, les acteurs locaux doivent se mettre en réseaux autour de projets de développement touristiques en créant des partenariats et ce, pour réussir et commercialiser un produit touristique de qualité. Pour ce faire, l'adhésion des populations et l'association du citoyen dans le processus décisionnel est primordiale, et le consensus et la concertation sont devenus un enjeu majeur de gouvernance touristique.

Tableau montrant la contribution de tous les secteurs pour réussir un produit touristique

Secteurs	Les interactions avec le tourisme
Environnement	<ul style="list-style-type: none"> - Eradication des décharges non contrôlée au niveau des communes et leur dépollution - Développer les énergies renouvelables dans les sites et infrastructures touristiques - Lancer les études d'impact relatives aux 13 ZEST (3 décrétées et 10 proposées).

SDAT DJELFA 2030 FICHE TECHNIQUE DES PROJETS				
actions	Secteur	Echéance		
		court terme 2013-2015	moyen terme 2015-2020	2020-2030
01	Environnement	-acquisition de matériel	-travaux d'éradication	-Embellissement des décharges non contrôlées
Projet		Eradication des décharges non contrôlées au niveau des communes et leur dépollution		
LIEU D'IMPLANTATION		<ul style="list-style-type: none"> ✚ Had Shary ✚ Ain feka ✚ Feid El Botma ✚ Hassi Bahbah ✚ Charef ✚ Taadmit ✚ Ain El Bel ✚ Dar chibouk ✚ Idrissia ✚ Birine ✚ Miliha ✚ Hassi F'doul ✚ Modjbara ✚ Sidi Laadjal 		

Agriculture	- Labelliser les produits locaux (Viande, Abricot, Grenade)
--------------------	---

SDAT DJELFA 2030				
FICHE TECHNIQUE DES PROJETS				
actions	Secteur	Echéance		
		court terme 2013-2015	moyen terme 2015-2020	2020-2030
02	Agriculture	-Etude	-Exportation vers l'étranger avec logo de la wilaya	-Mise en tourisme
Projet			Labelliser les produits locaux (Viande, Abricot, Grenade)	
LIEU D'IMPLANTATION			📍 Toutes les communes de la wilaya	

Travaux Publics	<ul style="list-style-type: none"> - Réalisation et finalisation des grands projets de la wilaya (Dédoublage de la RN1, Rocade des Hauts Plateaux, lignes ferroviaires) - Aménagement paysager des abords des Routes Nationales - Aménagement paysager des abords des chemins communaux - Aménagement paysager des abords des voies de desserte internes au niveau des communes - Aménagement des pistes carrossables - Ouverture des pistes vers les sites touristiques - Equiper les maisons cantonnières des cartes touristiques - Pose des panneaux de signalisation routière
------------------------	---

SDAT DJELFA 2030				
FICHE TECHNIQUE DES PROJETS				
actions	Secteur	Echéance		
		court terme 2013-2015	moyen terme 2015-2020	Long terme 2020-2030
03	Travaux Publics	• Etude	• travaux de réalisation	Mise en exploitation
Projet		Piste touristique		
Nom : HAOUCH EL KAID		Commune : SAD RAHAL		
Distance		➔ 700m		
Nom : AIN SOLTANE		Commune : SELMANA		
Distance		➔ 10 Km		
Nom : DECHERET BEN ZEROUAL		Commune : SELMANA		
Distance		➔ 7 Km		
Nom : CHENOUFA - En plein cœur de Djebel Boukhill		Commune : SELMANA		
Distance		➔ 25 Km		
Nom : DJEBEL DOUM / DIL ENEKHAL		Commune : DELDOUL		
Distance		➔ 13 Km		
Nom : CASTELLUM DIMIDIDI :(KSAR EL		Commune : MESSAD		
Distance		➔ 3 Km		

Nom : FORT AABAIDI	Commune : FAIDH EL BOTMA
Distance	→ 3 Km
Nom : Djebel Boukhil	Commune : FAIDH EL BOTMA
Distance	→ 25 Km
Nom : SITE AIN NAGA	Commune : MOUDJEBARA
Distance	→ 01 Km
Nom : SITE STATION DE BOUSSEKINE	Commune : MOUDJEBARA
Distance	→ 03 Km
Nom : SITE HADJRA MOKHOTMA	Commune : MOUDJEBARA
Distance	→ 15 Km
Nom : SITE STATION DE L'AUTRUCHE	Commune : MOUDJEBARA
Distance	→ 18 Km
Nom : SITE STATION DE DAYET EL HAMRA	Commune : MOUDJEBARA
Distance	→ 15 Km
Nom : SITE_AIN MOULAH	Commune : MOUDJEBARA
Distance	→ 15 Km
Nom : SITE_DAYET ES STEL	Commune : MOUDJEBARA
Distance	→ 12 Km
Nom : SITE_SAFIET BOU RHENAN	Commune : MOUDJEBARA
Distance	→ 05 Km
Nom : FEIDJET EL LEBEN	Commune : MLILHA
Distance	→ 06 Km
Nom : ZACCAR	Commune : ZACCAR
Distance	→ 300 m
Nom : SITE KHENEG EL HILLAL	Commune : AIN IBEL
Distance	→ 05 Km
Nom : SITE EL GHOUR	Commune : AIN IBEL
Distance	→ 02 Km
Nom : SITE THENIET BOUMEDIOUNA	Commune : AIN IBEL
Distance	→ 04 Km
Nom : SITE THENIET EL MZAB	Commune : AIN IBEL
Distance	→ 08 Km
Nom : SITE HADJERET SIDI BOUBEKEUR	Commune : AIN IBEL
Distance	→ 15 Km
Nom : SITE MORHOMA	Commune : TAADMIT
Distance	→ 06 Km
Nom : GUELTA EL BEIDA	Commune : TAADMIT
Distance	→ 18 Km
Nom : SAFIET EL BAROUD	Commune : TAADMIT
Distance	→ 12 Km
Nom : SREISSER	Commune : TAADMIT
Distance	→ 18 Km
Nom : LAC EL AKILA	Commune : DAR CHIOUKH

Distance	7 Km
Nom : SOURCE DE BOUMENZO	Commune : ZAAFRANE
Distance	6 Km
Nom : ROCHER DE SEL	Commune : AIN MAABAD
Distance	4 Km
Nom : SEBKHAT	Commune : SIDI BAIZID
Distance	10 Km
Nom : ZAHREZ EL GHARBI	Commune : ZAAFRANE
Distance	5 Km
Nom : DECHERET EL GUELLAL	Commune : EL IDRISSIA
Distance	4 Km
Nom : CHAABET ZMIRA	Commune : EL IDRISSIA
Distance	6 Km
Nom : LIEU DIT ERRAYANE-CORDON DUNAIRE	Commune : HASSI EL EUCH
Distance	4 Km
Nom : ZEHREZ CHARGUI	Commune : HASSI EL EUCH
Distance	4 Km
Nom : HAMMAM EDAKHLAM	Commune : HAD SHARY
Distance	5 Km
Distance	3 Km

Les Affaires Religieuses	<ul style="list-style-type: none"> - Réhabilitation et Revalorisation du « mouvement des zaouïas à travers des programmes d'apprentissage pédagogiques et de sensibilisation religieuse alliant le civisme au niveau des communes » - la valorisation et la promotion des sites autour des tombeaux de saints
---------------------------------	---

SDAT DJELFA 2030 FICHE TECHNIQUE DES PROJETS				
actions	Secteur	Echéance		
		court terme 2013-2015	moyen terme 2015-2020	Long terme 2020-2030
03	Les Affaires Religieuses	<ul style="list-style-type: none"> • Etude 	<ul style="list-style-type: none"> • travaux de réalisation 	Mise en exploitation
Projet			Valorisation des sites spirituels	

IDENTIFICATION DES SITES

SITE 01

Nom : KSAR NOUAOURA	Commune : MESSAD
Wilaya : Djelfa	Statut foncier : La nature juridique du site est domaniale.
Site existant : SITE Historique	Site à créer : / ➤ Site Touristique

CARACTERISTIQUES MATERIELLES DU SITE

Situation	<p>Dans la ville : Dechret Nouara est située dans la localité de Massaâd elle représente l'ancien village de Massaâd après l'occupation Romaine, Le ksar est limité par :</p> <ul style="list-style-type: none"> -Oued Massaâd au Nord -Le chemin wilaya N162 au Sud -Un mur de palmeraie à l'est. <p>A proximité de la ville:/ A l'extérieur de la ville :</p>
------------------	--

Equipements existants : KSAR ou regroupe :

- ❖ Mosquée sidi Rafaa
- ❖ Zaouia Kadiria
- ❖ Zaouïa Rahmaniya



SITE 02

Nom : ZAOUIA CHEIKH NAAS	Commune : DAR CHIOUKH
Wilaya : Djelfa	Statut foncier : Héritiers
Site existant : EDIFICE REMARQUABLE Construite en 1909, après le décès de cheikh NAAS en 1906. Le premier noyau de la ville	Site à créer : /

CARACTERISTIQUES MATERIELLES DU SITE

Situation	Dans la ville : oui
------------------	---------------------

**SITE 03**

Nom : HADJERET SIDI AEK EL HADJ	Commune : CHAREF
Wilaya : Djelfa	Statut foncier : Communal
Site existant : LIEU DE CULTE ET VISITE	Site à créer :

CARACTERISTIQUES MATERIELLES DU SITE

Situation	Dans la ville : oui
------------------	---------------------

**SITE 04**

Nom : ZENINA	Commune : EL IDRISIA
Wilaya : Djelfa	Statut foncier : Habous+ Domaniale+Privé
CARACTERISTIQUES MATERIELLES DU SITE	

Situation	Dans la ville : oui
------------------	---------------------

Zaouia Sidi Mohamed Ben Salah

SITE 05

Nom : AIN AKLAL	Commune : BOUIRET LAHDAB
Wilaya : Djelfa	Statut foncier : La nature juridique du monument religieux est domaniale
Site existant : ZAOUIA 1811/1839 (CHEIKH EL MOKHTAR)	
Cet édifice a été fondé en 1839 par Hadj Khelifa El Mokhtar et était destiné à l'enseignement coranique, elle pourrait accueillir jusqu'à 80 étudiants. Non loin de la Zaouïa, en aval, une source d'eau de « Ain Aghlal »	
<i>CARACTERISTIQUES MATERIELLES DU SITE</i>	

Situation	A l'extérieur de la ville : Cette Zaouïa est située à 15 km de la commune de Guelt-Estel et à 6 km de Bouiret Lahdeb, actuellement elle fait office de mosquée en plus du rôle de Zaouïa qu'elle a toujours joué. limitée par : <ul style="list-style-type: none"> -Djebel El Koudir au Sud -Une piste carrossable à l'est -Une source à l'Ouest -Une carrière de granulats au Nord
------------------	--

**SITE 06**

Nom : MAUSOLE SIDI AISSA	Commune : GUERNINI
Wilaya : Djelfa	Statut foncier : Religieux
Site existant : SITE CULTUEL Construit pendant l'époque Turc selon les vieux de la région	Site à créer : /

<i>CARACTERISTIQUES MATERIELLES DU SITE</i>	
--	--

Situation	A l'extérieur de la ville : A 15KM à l'est de la commune
------------------	--



SITE 07

Nom : LIEU DIT CHEIKH EL BAKHTI	Commune : AIN FEKKA
Wilaya : Djelfa	Statut foncier : Étatique
Site existant : FORET+MAUSOLEE	Site à créer : /

CARACTERISTIQUES MATERIELLES DU SITE

Situation	A l'extérieur de la ville : Au sud de la commune à 12KM
------------------	---

**SITE 08**

Nom : ZAOUIA EL ATAIYA	Commune : AIN FEKKA
Wilaya : Djelfa	Statut foncier : Religieux
Site existant : SITE CULTUEL	Site à créer : /

CARACTERISTIQUES MATERIELLES DU SITE



Situation	Dans la ville : oui
------------------	---------------------




Accès au site	Routier: oui Piéton: oui Autres: piste carrossable
----------------------	--

Les Services Hydrauliques

- Étude de protection contre la pollution hydrique
- la rénovation des anciens réseaux d'assainissement
- mise en tourisme des retenues collinaires et sources d'eau

SDAT DJELFA 2030				
FICHE TECHNIQUE DES PROJETS				
actions	Secteur	Echéance		
		court terme 2013-2015	moyen terme 2015-2020	Long terme 2020-2030
04	Hydraulique	• Etude	• travaux de réalisation	Mise en exploitation
Projet		Aménagement : mise en tourisme des retenues collinaires et sources d'eau		
SITE N°01				
Nom : OUED AMOURA		Commune : AMOURA		
Wilaya : Djelfa		Statut foncier : Étatique/Domanial		
Site existant : SITE NATUREL		Site à créer : /		
				
SITE N°02				
Nom : CASCADE D'AMOURA		Commune : AMOURAH		
Wilaya : Djelfa		Statut foncier : Étatique/Domanial		
Site existant : SITE NATUREL		Site à créer : /		
				
SITE N°03				
Nom : NTHILA		Commune : DELDOUL		
Wilaya : Djelfa		Statut foncier : Étatique		
Site existant : SITE NATUREL(OUED)		Revenons à la route nationale, et continuons vers l'Est, nous atteignons N'Theila, charmant petit village, ses fruits et ses jardins sont délicieusement parfumés		



SITE N°04

Nom : OUED TAMDIT	Commune : MESSAD
Wilaya : Djelfa	Statut foncier : Étatique
Site existant : SITE NATUREL Un site naturel pittoresque qui traverse la ville de Messad composé un Oued et palmeraie au bord de ce dernier, qui est proposé comme site touristique.	Site à créer : / SITE TOURISTIQUE



SITE N°05

Nom : SOURCE D'EAU- AIN IBEL	Commune : AIN EL BEL
Wilaya : Djelfa	Statut foncier :
Site existant : Source d'où vient l'origine de la commune	Site à créer : SITE TOURISTIQUE



SITE N°06

Nom : SOURCE DE ZAAROUR	Commune : ZACCAR
Wilaya : Djelfa	Statut foncier : Étatique
Site existant : SOURCE	Site à créer : /



SITE N°07

Nom : LIEU DIT TAKOURSSANE	Commune : TAADMIT
Wilaya : Djelfa	Statut foncier : Étatique
Site existant : BARRAGE+FORET La commune est encore équipée par un barrage d'eau à Toughrsane réalisé en 2004 dont la capacité de stockage est 1 540 000 m3.	Site à créer : /

**SITE N°08**

Nom : BARRAGE D'EL HADJIYA	Commune : CHAREF
Wilaya : Djelfa	Statut foncier : Étatique
Site existant : SITE NATUREL	Site à créer:/

**SITE N°09**

Nom : LAC EL AKILA	Commune : DAR CHIOUKH
Wilaya : Djelfa	Statut foncier : Étatique
Site existant : LAC+RETENU	Site à créer : /

**SITE N°10**

Nom : SOURCE DE BOUMENZO	Commune : ZAAFRANE
Wilaya : Djelfa	Statut foncier : Étatique
Site existant : SOURCE D'EAU DATANT DE L'EPOQUE TURQUE (1700)	Site à créer : /



SITE N°11

Nom : HAMMAM ESSALHINE	Commune : CHAREF
Wilaya : Djelfa	Statut foncier : Étatique
Site existant : SOURCE THERMALE	



SITE N°12

Nom : LAC EL MELHA	Commune : EL IDRISIA
Wilaya : Djelfa	Statut foncier : Étatique
Site existant : SITE NATUREL	Site à créer : /



SITE N°13

Nom : GUETTET ESTEL	Commune : BOUIRAT LAHDAB
Wilaya : Djelfa	Statut foncier : Étatique
Site existant : HISTORIQUE+NATUREL Retenu culinaire colonial construite en 1871	Site à créer : /



SITE N°14

Nom : HAMMAM EDAKHLAM	Commune : HAD SHARY
Wilaya : Djelfa	Statut foncier : Étatique
Site existant : SITE NATUREL • AIN EL HAMMAM	Site à créer : /



SITE N°15

Nom : LA SOURCE THERMALE D'EL MOSRANE	Commune : HASSI BAHBAH
Wilaya : Djelfa	Statut foncier : La nature juridique du site d'intervention est domaniale
Site existant : SOURCE THERMAL	Site à créer : HAMMAM-THERMAL



SITE N°16

Nom : KEF EL KHENEG	Commune : BENHAR
Wilaya : Djelfa	Statut foncier : Étatique
Site existant : SITE NATUREL	Site à créer : /



SITE N°17

Nom : EL FADJ	Commune : SED RAHAL
Wilaya : Djelfa	Statut foncier : Étatique
Site existant : OUED+KSAR	Site à créer : /

Formation Professionnelle

- Formation des guides touristiques au niveau des centres de formation professionnels
- Formation de guides spécialisés dans le patrimoine culturel
- Formation des Restaurateurs, des voyagistes, personnels d'accueil,
- Formation de spécialistes en circuit, promotion et vente de produits touristiques
- Création des journées porte ouverte sur les spécialités touristiques au sein des centres
- Formation des commerçants à l'art de vendre et de recevoir les touristes
- Aide à l'organisation de concours pour le meilleur guide, hôtelier, transporteur, restaurateur....




Jeunesse, sport et loisirs

- Echanges sportifs et culturels entre jeunes locaux et étrangers, inter wilaya...
- Organisation des compétitions sportives nationales et internationales,
- Coopération avec la direction du tourisme et les offices de tourisme de pole afin de recevoir des groupes de touristes et de visiteurs
- Organiser des excursions en commun accord avec les OLT
- Aménagement des espaces de loisirs à travers la wilaya


DGSN, groupement de la gendarmerie, protection

- Assurance de la sécurité des touristes
- Secours en cas d'événements liés à des accidents et des risques majeurs (incendies, inondations, explosion, séisme, glissement de terrains, pandémie.....)
- Plan ORSEC
- L'assistance des agences dans les escortes
- Sécuriser les sentiers touristiques


Culture	<ul style="list-style-type: none"> - Inventoriage du patrimoine matériel et immatériel - Classement des sites culturels non classés - Proposition d'un planning de manifestations culturelle - Lancement des PPMVSA et PPMVSS
----------------	---




SDAT DJELFA 2030				
FICHE TECHNIQUE DES PROJETS				
action	Secteur	Echéance		
		court terme 2013-2015	moyen terme 2015-2020	Long terme 2020-2030
05-1	la culture	<ul style="list-style-type: none"> • Classement • étude 	<ul style="list-style-type: none"> • travaux de restauration 	Mise en exploitation
<i>IDENTIFICATION DU SITE</i>				
Nom : HAOUCH EL KAID		Commune : SAD RAHAL		
Wilaya : Djelfa		Statut foncier : Propriété Privée (BELAHRECHE)		
Site existant : Fort		Site à créer : /		
<i>CARACTERISTIQUES MATERIELLES DU SITE</i>				
Situation		Dans la ville : à 700m à l'est du chef lieu de commune		
				
Accès au site		Routier : Piéton : Autres: piste carrossable+piéton		
Information et Signalisation		Pour arriver au site : Néant Sur le site même : Néant		
Stationnement		Possibilité accueil autocars : oui		
Equipements existants (accueil, hôtel, restaurant, aire de pique-nique, musée,...)		Bâtisse historique du 18ème siècle (El Houch)		
Etat des équipements existants		Dégradé : Dégrade, non exploité et non classé		
<i>CARACTERISTIQUES EMOTIONNELLES DU SITE</i>				
Propreté générale du lieu		Sain		
Qualité de l'environnement immédiat		Sain		
Monumentalité/ originalité		Mémoire histoire		
Ambiance générale/ atmosphère		/		
Visibilité du site		Très visible: oui		

REMARQUES	
Dysfonctionnements éventuels	Fréquentation nulle
Manques constatés	Aménagements et mise en valeur
Potentialités du site	Ressource patrimoniale (sites archéologiques)

SDAT DJELFA 2030 FICHE TECHNIQUE DES PROJETS				
actions	Secteur	Echéance		
		court terme 2013-2015	moyen terme 2015-2020	Long terme 2020-2030
05-2	la culture	<ul style="list-style-type: none"> • Classement • Etude de PPMVSA 	travaux de restauration	Mise en exploitation
IDENTIFICATION DU SITE				
Nom : ZEKHROUFA		Commune : SELMANA		
Wilaya : Djelfa		Statut foncier : Étatique		
<p>Site existant : TUMULUS PREHISTORIQUE cette nécropole antique constituée de quelques monuments funéraires au nombre de 20, circulaires faits d'un amas de pierres ressemblant aux Tumulus protohistoriques, ce type d'inhumation est très difficile à identifier et nécessite une étude approfondie et peut être même une fouille archéologique pour pouvoir identifier le mode d'inhumation et pouvoir enfin le dater. Il est à noter que des pierres de taille éparses ont été remarquées aux alentours de cette nécropole.</p>				
CARACTERISTIQUES MATERIELLES DU SITE				
Situation		<p>A l'extérieur de la ville : Le site est situé à 60 Km au Sud Est de la localité de Messaâd.</p> <p>Ce site est accessible à partir de la route qui relie Messaâd à Tougourt passant par un chemin caillouteux (piste) de 18 km.</p> <p>Le site est limité par :</p> <ul style="list-style-type: none"> - Dayat Rouis Etine à l'Est. - Dayat M'Khachba à l'Ouest. - Une piste carrossable au Nord. - Un espace vert au Sud. 		
				
Accès au site		Routier: / Piéton: / Autres: piste carrossable de 18km		
Information et Signalisation		Pour arriver au site : Néant Sur le site même : Néant		
Stationnement		Capacité: / Revêtement: / Possibilité accueil autocars : oui		
Equipements existants		/		


(accueil, hôtel, restaurant, aire de pique-nique, musée,...)	
Etat des équipements existants	Dégradé : Dégrade et non classé
Possibilité de développement	Classement+réhabilitation +visites du site dans le cadre de circuits
<i>CARACTERISTIQUES EMOTIONNELLES DU SITE</i>	
Propreté générale du lieu	Sain
Qualité de l'environnement immédiat	Sain
Monumentalité/ originalité	/
Ambiance générale/ atmosphère	/
Visibilité du site	Très visible:/ Peu visible : oui / éloignement Site confidentiel : /
<i>REMARQUES</i>	
Dysfonctionnements éventuels	/
Manques constatés	/
Potentialités du site	Site archéologique funéraire –mémoire identitaire des richesses civilisationnelles de la région. Ressource paysagère.


SDAT DJELFA 2030				
FICHE TECHNIQUE DES PROJETS				
actions	Secteur	Echéance		
		court terme 2013-2015	moyen terme 2015-2020	Long terme 2020-2030
05-3	la culture	<ul style="list-style-type: none"> • Classement • étude 	<ul style="list-style-type: none"> • travaux de restauration 	Mise en exploitation
IDENTIFICATION DU SITE				
Nom : AIN SOLTANE		Commune : SELMANA		
Wilaya : Djelfa		Statut foncier : Étatique		
Site existant : PALAIS+PRISON+FORT		Site à créer : /		
CARACTERISTIQUES MATERIELLES DU SITE				
Localisation		A l'extérieur de la ville : A 26km est de SELMANA dont 10km piste		
				
Accès au site		Autres: piste carrossable		
Information et Signalisation		Pour arriver au site : Néant Sur le site même : Néant		
Stationnement		Possibilité accueil autocars : oui		
Equipements existants (accueil, hôtel, restaurant, aire de pique-nique, musée,...)		/		
Etat des équipements existants		Dégradé : Dégrade et non classé		
Possibilité de développement		Classement du site +réhabilitation du site archéologique		
CARACTERISTIQUES EMOTIONNELLES DU SITE				
Propreté générale du lieu		Sain		
Qualité de l'environnement immédiat		Sain		
Monumentalité/ originalité		/		
Ambiance générale/ atmosphère		/		
Visibilité du site		Très visible:/ Peu visible : oui		
REMARQUES				
Dysfonctionnements éventuels		/		
Manques constatés		/		
Potentialités du site		Resource archéologique –patrimoine architectural		

SDAT DJELFA 2030 FICHE TECHNIQUE DES PROJETS				
actions	Secteur	Echéance		
		court terme 2013-2015	moyen terme 2015-2020	Long terme 2020-2030
05-4	la culture	<ul style="list-style-type: none"> Classement Etude de PPMVSA 	<ul style="list-style-type: none"> travaux de restauration 	Mise en exploitation
IDENTIFICATION DU SITE				
Nom : DECHERET BEN ZEROUAL		Commune : SELMANA		
Wilaya : Djelfa		Statut foncier : Étatique		
Site existant : SITE ARCHEOLOGIQUE le village de Béni Zeroual un village fortifié au pied sud de djebel Boukahil, D'après Ibn Khaldoun, était habité par les Béni Zeroual, de son temps, dans le Djebel Serif, entre le Rif et l'Atlas, au milieu des Ghomara, tribu masmodienne. Eux étaient des Sanhadja.				
CARACTERISTIQUES MATERIELLES DU SITE				
Situation		A l'extérieur de la ville : A 10 km à l'est de SELMANA dont 7 km de piste		
				
Accès au site		Autres: piste carrossable		
Information et Signalisation		Pour arriver au site : Néant Sur le site même : Néant		
Stationnement		Possibilité accueil autocars : oui		
Equipements existants (accueil, hôtel, restaurant, aire de pique-nique, musée,...)		/		
Etat des équipements existants		Dégradé : Dégrade et non classé		
Possibilité de développement		Classement +réhabilitation + insertion dans un Circuit historique		
CARACTERISTIQUES EMOTIONNELLES DU SITE				
Propreté générale du lieu		Sain		
Qualité de l'environnement immédiat		Sain		
Monumentalité/ originalité		/		
Ambiance générale/ atmosphère		/		
Visibilité du site		Site confidentiel:/		
REMARQUES				
Dysfonctionnements éventuels		/		
Manques constatés		/		
Potentialités du site		Ressource archéologique		

SDAT DJELFA 2030				
FICHE TECHNIQUE DES PROJETS				
actions	Secteur	Echéance		
		court terme 2013-2015	moyen terme 2015-2020	Long terme 2020-2030
05-5	la culture	<ul style="list-style-type: none"> • Classement • étude 	<ul style="list-style-type: none"> • travaux de restauration 	Mise en exploitation
IDENTIFICATION DU SITE				
Nom : DAR EMIR ABD EL KADER		Commune : SELMANA- Agglomération Secondaire de GAHRA		
Wilaya : Djelfa		Statut foncier : La nature juridique de la maison de l'Emir Abdelkader est domaniale.		
Site existant : SITE HISTORIQUE La maison de l'Emir Abdelkader à El Gahra est plus étendue en surface par rapport à celle de Messaàd, elle s'étend sur une superficie 400 m2, elle est dotée de deux accès ayant une cour intérieure entourée de chambres. L'état de la maison est vétuste, elle est dépourvue de toiture par endroit. Nous constatons l'utilisation des mêmes matériaux de construction utilisée à Messaàd.				
CARACTERISTIQUES MATERIELLES DU SITE				
Situation		A l'extérieur de la ville : La maison de l'Emir Abdelkader est située au sein de la localité d'EL Gahra située au Nord Est de Selmana. La maison de l'Emir Abdel est limitée par : <ul style="list-style-type: none"> - Une voie mécanique à l'Ouest. - Des habitations tout autour. 		
				
Accès au site		Autres: piste carrossable		
Information et Signalisation		Pour arriver au site : Néant Sur le site même : Néant		
Stationnement		Possibilité accueil autocars : oui		
Equipements existants (accueil, hôtel, restaurant, aire de pique-nique, musée,...)		/		
Etat des équipements existants		Dégradé : Dégrade et non classé		
Possibilité de développement		Classement +réhabilitation		
CARACTERISTIQUES EMOTIONNELLES DU SITE				
Propreté générale du lieu		Sain		
Qualité de l'environnement immédiat		Sain		
Monumentalité/ originalité		/		
Ambiance générale/ atmosphère		/		
Visibilité du site		Très visible:/ Peu visible : / Site confidentiel:/		
REMARQUES				

Dysfonctionnements éventuels	/
Manques constatés	/
Potentialités du site	<ol style="list-style-type: none">1. Bâtisse remarquable2. Site d'évocation historique3. Site à grande valeur touristique

SDAT DJELFA 2030 FICHE TECHNIQUE DES PROJETS				
actions	Secteur	Echéance		
		court terme 2013-2015	moyen terme 2015-2020	Long terme 2020-2030
05-6	la culture	<ul style="list-style-type: none"> • Classement • Etude PPMVSS 	<ul style="list-style-type: none"> • travaux de restauration 	Mise en exploitation
<i>IDENTIFICATION DU SITE</i>				
Nom : KSAR D'AMOURA		Commune : AMOURA		
Wilaya : Djelfa		Statut foncier : Privé		
Site existant : SITE HISTORIQUE Ancien village d'amoura remonte à l'époque romaine selon les historiens, avec la présence d'une montre romaine en pierre				
<i>CARACTERISTIQUES MATERIELLES DU SITE</i>				
Situation		Dans la ville : Au plein cœur du village d'Amoura en face la brigade da la garde communale		
				
Accès au site		Autres: piste carrossable		
Information et Signalisation		Pour arriver au site : Néant Sur le site même : Néant		
Stationnement		Capacité:/ Revêtement:/ Possibilité accueil autocars : oui		
Equipements existants (accueil, hôtel, restaurant, aire de pique-nique, musée,...)		Néant		
Etat des équipements existants		Bon:/ Moyen: / Dégradé : oui et non classé		
Possibilité de développement		Protection et mise en valeur+parcours touristique culturel urbain		
<i>CARACTERISTIQUES EMOTIONNELLES DU SITE</i>				
Propreté générale du lieu		Sain		
Qualité de l'environnement immédiat		Sain		
Monumentalité/ originalité		/		
Ambiance générale/ atmosphère		/		
Visibilité du site		Très visible:/ Peu visible : oui		
<i>REMARQUES</i>				
Dysfonctionnements éventuels		/		
Manques constatés		/		
Potentialités du site		Ressource archéologique		

SDAT DJELFA 2030				
FICHE TECHNIQUE DES PROJETS				
actions	Secteur	Echéance		
		court terme 2013-2015	moyen terme 2015-2020	Long terme 2020-2030
05-7	la culture	<ul style="list-style-type: none"> • Classement • Etude 	<ul style="list-style-type: none"> • travaux de restauration 	Mise en exploitation
IDENTIFICATION DU SITE				
Nom : La Maison De L'émir ABD EL KADER		Commune : MESSAD		
Wilaya : Djelfa		Statut foncier : Nature juridique de la maison de l'Emir Abdel Kader est domaniale, occupé actuellement par une famille		
Site existant : Monument Historique Située elle aussi dans l'ancienne ville de Massaâd à proximité du Djamâa El Atik, cette demeure a été construite au milieu de 19 ème siècle avec des matériaux de construction locaux et modestes, les murs sont en argile et les plafonds sont faits de rondins de troncs d'arbres. Sont état général est vétuste et nécessite une restauration urgente vu son importance et celle de la personnalité de l'Emir Abdel Kader. La maison de l'Emir Abdel Kader s'étend sur une superficie avoisinante les 100 m ² , profitant d'une façade d'une longueur de l'ordre de 10 m, cette dernière est disposée sur un axe secondaire.		Site à créer : / <ul style="list-style-type: none"> ➤ Un musée ➤ Lieu de visite 		
CARACTERISTIQUES MATERIELLES DU SITE				
Situation		Dans la ville : La maison de l'Emir Abedel Kader est située au sein de la localité de Messaad au niveau de l'ancienne Demed, non loin de la Gaaâda, La maison de l'Emir Abdel Kder : est limitée par : <ul style="list-style-type: none"> • Une voie mécanique à l'Est • Une habitation au Nord • Un cimetière et des habitations au sud • Terrain nu à l'Ouest 		
				
Accès au site		Routier: oui Piéton: oui Autres: piste carrossable		
Information et Signalisation		Pour arriver au site : Néant Sur le site même : Néant		
Stationnement		Capacité:/ Revêtement:/ Possibilité accueil autocars : oui		
Equipements existants (accueil, hôtel, restaurant, aire de pique-nique, musée,...)		Maison traditionnel		
Etat des équipements existants		Dégradé : oui et non classé		


Possibilité de développement	Classement+mise en valeur (mesure d'urgence restauration) ➤ Un musée ➤ Lieu de visite
<i>CARACTERISTIQUES EMOTIONNELLES DU SITE</i>	
Propreté générale du lieu	Sain
Qualité de l'environnement immédiat	Rejet de déchet à coté de la maison traditionnelle
Monumentalité/ originalité	Construction d'évocation
Ambiance générale/ atmosphère	/
Visibilité du site	Très visible: oui
<i>REMARQUES</i>	
Dysfonctionnements éventuels	/
Manques constatés	/
Potentialités du site	Patrimoine culturel-évocation

SDAT DJELFA 2030 FICHE TECHNIQUE DES PROJETS				
actions	Secteur	Echéance		
		court terme 2013-2015	moyen terme 2015-2020	Long terme 2020-2030
05-8	la culture	<ul style="list-style-type: none"> • Classement • Etude PPMVSS 	<ul style="list-style-type: none"> • travaux de restauration 	Mise en exploitation
IDENTIFICATION DU SITE				
Nom : KSAR NOUAOURA		Commune : MESSAD		
Wilaya : Djelfa		Statut foncier : La nature juridique du site est domaniale.		
Site existant : SITE Historique		Site à créer : / ➤ Site Touristique		
CARACTERISTIQUES MATERIELLES DU SITE				
Situation		<p>Dans la ville : Dechret Nouara est située dans la localité de Massaâd elle représente l'ancien village de Massaâd après l'occupation Romaine, Le ksar est limité par :</p> <ul style="list-style-type: none"> -Oued Massaâd au Nord -Le chemin wilaya N162 au Sud -Un mur de palmeraie à l'est. 		
				
Accès au site		Routier: oui Piéton: oui		
Information et Signalisation		Pour arriver au site : Néant Sur le site même : Néant		
Stationnement		Capacité:/ Revêtement: oui Possibilité accueil autocars : oui		
<p>Equipements existants : KSAR ou regroupe :</p> <ul style="list-style-type: none"> ❖ Mosquée sidi Rafaa ❖ Zaouïa Kadiria ❖ Zaouïa Rahmaniya ❖ Maison ARMAUDE construite en 1895 ❖ Prison colonial 				
				








Etat des équipements existants	Bon:/ Moyen: oui Dégradé : oui et non classé
Possibilité de développement	Classement +mise en valeur des sites archéologiques
<i>CARACTERISTIQUES EMOTIONNELLES DU SITE</i>	
Propreté générale du lieu	Sain
Qualité de l'environnement immédiat	Rejet de déchet à coté de la maison traditionnel
Monumentalité/ originalité	Patrimoine culturel (cultuel, édifices remarquables, édifices militaires...)
Ambiance générale/ atmosphère	
Visibilité du site	Très visible: oui Peu visible : / Site confidentiel:/

SDAT DJELFA 2030				
FICHE TECHNIQUE DES PROJETS				
actions	Secteur	Echéance		
		court terme 2013-2015	moyen terme 2015-2020	Long terme 2020-2030
05-9	la culture	<ul style="list-style-type: none"> • Classement • Etude PPMVSA 	<ul style="list-style-type: none"> • travaux de restauration 	Mise en exploitation
<i>IDENTIFICATION DU SITE</i>				
Nom : CASTELLUM DIMIDIDI :(KSAR EL BAROUD)		Commune : MESSAD		
Wilaya : Djelfa		Statut foncier : La nature juridique du site est domaniale.		
Site existant : Site Archéologie Romain				
<p>Sur les hauteurs de la ville de Messaâd, des vestiges d'un fort romain s'étendant sur une surface de ½ hectare. Entouré par des murs et épousant la topographie de l'emplacement. Le fort est d'une morphologie générale désordonné. Les vestiges en place indiquent que ce fort était constitué d'un mur extérieur construit avec la technique « Opus incertum », ce mur d'enceinte contenait plusieurs portes : une porte principale en direction Nord-est, fortifiée par une tour semi-circulaire de chaque côté. D'autres portes secondaires, dont une sur la façade Sud du fort.</p> <p>A l'intérieur du fort, deux voies sont à peine visibles, l'une d'entre elles de direction Nord-est ; Sud-ouest, est le Cardo (Voie principale présente dans toutes les villes ou fortifications romaines). L'autre voie principale est les Documanus, voie perpendiculaire au Cardo, les deux formant la lettre « T ».</p> <p>En plus des deux voies, des traces de constructions de formes rectangulaire, au Sud une d'entre elles pourrait être le temple et possède même un puits. Durant les fouilles de G.C.Picard, les vestiges de thermes ont été mis à jour.</p> <p>Cette architecture, dans son ensemble est similaire à toutes les constructions fortifiées romaines, seule la surface réduite du fort et peut-être l'urgence avec laquelle le fort a été construit, ont influencé le cadre architectural général. Ce fort n'abritait pas plus de 150 soldats, mais les sources écrites parlent de 300, ce chiffre nous paraît exagéré, compte tenu de la surface réduite, mais la possibilité que certains d'entre eux aient habité à l'extérieur du fort, dans les régions avoisinantes est plausible.</p> <p>Castellum Dimidi a été construit à la fin du 2^{ème} début 3^{ème} siècle de l'ère chrétienne et ceci dans le cadre du Limes (Voie fortifiée) séparant les terres du Nord acquises par Rome et celles des Gétules du Sud, pour les protéger de toute incursion.</p> <p>Messaâd a été occupée par les Romains entre 198 et 238 de l'ère chrétienne pendant le règne de Septime Sévère qui s'est caractérisée par la politique d'extension.</p> <p>Mais le changement de politique à l'arrivée de Gordien le pieu au pouvoir, qui a voulu préserver les terres sous contrôle de Rome, a ordonné le retrait de son armée derrière les lignes du Limes.</p> <p>Ce fort fut abandonné et investi par les tribus Gétules qui ont fait des transformations à l'architecture initiale, et ceci à partir de l'an 238. Ce site malgré son importance est actuellement totalement délabré.</p>				
<i>CARACTERISTIQUES MATERIELLES DU SITE</i>				
Situation		<p>A l'extérieur de la ville : Le site est situé à 1.5 Km de l'agglomération sur les hauteurs de Messaâd dominant ainsi la ville.</p> <p>Le site est limité par :</p> <ul style="list-style-type: none"> - Une piste carrossable au Nord. - Des falaises au Sud et à l'Est. 		






Accès au site	Autres: L'accessibilité du site historique est assurée par une seule voie provenant du centre urbain de Messaâd. Son état est dégradé par les éboulis de rochers détachés de la falaise. L'aménagement de cette voie permettra un accès plus facile au site. Piste impraticable et dangereuse
Information et Signalisation	Pour arriver au site : Néant Sur le site même : Néant
Stationnement	Possibilité accueil autocars : oui
Equipements existants (accueil, hôtel, restaurant, aire de pique-nique, musée,...)	Site archéologique daté de 197 avant J.C.
Etat des équipements existants	Dégradé : oui et non classé
Possibilité de développement	classement +Préservation et mise en valeur
<i>CARACTERISTIQUES EMOTIONNELLES DU SITE</i>	
Propreté générale du lieu	Sain
Qualité de l'environnement immédiat	Sain
Monumentalité/ originalité	Sain
Ambiance générale/ atmosphère	/
Visibilité du site	Peu visible : oui Site confidentiel:/
<i>REMARQUES</i>	
Dysfonctionnements éventuels	/
Manques constatés	/
Potentialités du site	Patrimoine archéologique de défense

SDAT DJELFA 2030 FICHE TECHNIQUE DES PROJETS				
actions	Secteur	Echéance		
		court terme 2013-2015	moyen terme 2015-2020	Long terme 2020-2030
05-10	la culture	<ul style="list-style-type: none"> • Classement • Etude PPMVSS 	<ul style="list-style-type: none"> • travaux de restauration 	Mise en exploitation
IDENTIFICATION DU SITE				
Nom : KSAR DEMMED		Commune : MESSAD		
Wilaya : Djelfa		Statut foncier : La nature juridique du site est domaniale.		
<p>Site existant : SITE Historique Demmed: le vieux village de Demmed, construit à l'extrémité est de la Gaada qui domine Messad, était pratiquement inexpugnable, On dit qu'il y avait une source A l'intérieur de ses murailles, ses premiers habitants seraient des descendants des Romains du <i>castellum</i>. cela n'est pas impossible: nous avons dit que des familles de soldats romains avaient pu s'installer près du <i>castellum</i> et rester après son évacuation. Il y avait aussi des Berbères auxquels les Romains avaient emprunté le nom de Dirnmid, dont ils avaient conservé le puits sacré et dont témoignent les ruines du village.</p>		<p>Site à créer : / ➤ Site Touristique</p>		
CARACTERISTIQUES MATERIELLES DU SITE				
Situation		A proximité de la ville: oui Le village Berbère est limité par : - Oued Messaâd au Nord - Village romain à l'ouest - Un mur de palmeraie à l'est.		
    				
Accès au site		Routier: oui Piéton: oui Autres: piste carrossable		

Information et Signalisation	Pour arriver au site : Néant Sur le site même : Néant
Stationnement	Capacité:/ Revêtement:/ Possibilité accueil autocars : oui
Etat des équipements existants	Bon:/ Moyen: oui Dégradé : oui et non classé
Possibilité de développement	Classement+mise en valeur et promotion
<i>CARACTERISTIQUES EMOTIONNELLES DU SITE</i>	
Propreté générale du lieu	Sain
Qualité de l'environnement immédiat	Rejet de déchet à coté de la maison traditionnel
Monumentalité/ originalité	/
Ambiance générale/ atmosphère	/
Visibilité du site	Très visible: oui Peu visible : / Site confidentiel:/
<i>REMARQUES</i>	
Dysfonctionnements éventuels	/
Manques constatés	/
Potentialités du site	Patrimoine culturel (ressource archéologique)

SDAT DJELFA 2030				
FICHE TECHNIQUE DES PROJETS				
actions	Secteur	Echéance		
		court terme 2013-2015	moyen terme 2015-2020	Long terme 2020-2030
05-11	la culture	<ul style="list-style-type: none"> • Classement • Etude 	<ul style="list-style-type: none"> • travaux de restauration 	Mise en exploitation
Nom : FORT AABAIDI		Commune : FAIDH EL BOTMA		
Wilaya : Djelfa		Statut foncier : Les héritiers (privé)		
Site existant : FORT		Site à créer : /		
<i>CARACTERISTIQUES MATERIELLES DU SITE</i>				
Situation		Dans la ville : / A proximité de la ville: A proximité de la ville (3km au sud-est de chef lieu) A l'extérieur de la ville:/		
				
Accès au site		Routier:/ Piéton:/ Autres: piste carrossable		
Information et Signalisation		Pour arriver au site : Néant Sur le site même : Néant		
Stationnement		Capacité:/ Revêtement:/ Possibilité accueil autocars : oui		
Equipements existants (accueil, hôtel, restaurant, aire de pique-nique, musée,...)		Néant		
Etat des équipements existants		Bon:/ Moyen: / Dégradé : oui et non classé		
Possibilité de développement		Oui		
<i>CARACTERISTIQUES EMOTIONNELLES DU SITE</i>				
Propreté générale du lieu		Sain		
Qualité de l'environnement immédiat		Sain		
Monumentalité/ originalité		Sain		
Ambiance générale/ atmosphère		/		
Visibilité du site		Très visible:/ Peu visible : oui Site confidentiel:/		
<i>REMARQUES</i>				
Dysfonctionnements éventuels		/		
Manques constatés		/		
Potentialités du site		Patrimoine culturel (ressource archéologique militaire)		

SDAT DJELFA 2030				
FICHE TECHNIQUE DES PROJETS				
actions	Secteur	Echéance		
		court terme 2013-2015	moyen terme 2015-2020	Long terme 2020-2030
05-12	la culture	<ul style="list-style-type: none"> • Classement • Etude PPMVSS 	<ul style="list-style-type: none"> • travaux de restauration 	Mise en exploitation
<i>IDENTIFICATION DU SITE</i>				
Nom : SITE HISTORIQUE		Commune : MOUDJEBARA		
Wilaya : Djelfa		Statut foncier : Étatique		
Site existant : NOYEAU HISTORIQUE		Site à créer : /		
<i>CARACTERISTIQUES MATERIELLES DU SITE</i>				
Situation		Dans la ville : oui A proximité de la ville:/ A l'extérieur de la ville :		
				
Accès au site		Routier: oui Piéton: oui Autres: piste carrossable		
Information et Signalisation		Pour arriver au site : Néant Sur le site même : Néant		
Stationnement		Capacité:/ Revêtement: oui Possibilité accueil autocars : /		
Équipements existants (accueil, hôtel, restaurant, aire de pique-nique, musée,...)		Néant+el masjid el Atik 1868		
État des équipements existants		Bon:/ Moyen: / Dégradé : oui et non classé		
Possibilité de développement		Classement en secteur sauvegardé+mise en valeur Identification de parcours touristiques culturels		
<i>CARACTERISTIQUES EMOTIONNELLES DU SITE</i>				
Propreté générale du lieu		Propre		
Qualité de l'environnement immédiat		Propre		
Monumentalité/ originalité		/		
Ambiance générale/ atmosphère		/		
Visibilité du site		Très visible: oui Peu visible : / Site confidentiel:/		
<i>REMARQUES</i>				
Dysfonctionnements éventuels		/		
Manques constatés		/		
Potentialités du site		Patrimoine culturel (ressource architecturale, archéologique, paysagère).		

SDAT DJELFA 2030				
FICHE TECHNIQUE DES PROJETS				
actions	Secteur	Echéance		
		court terme 2013-2015	moyen terme 2015-2020	Long terme 2020-2030
05-13	la culture	<ul style="list-style-type: none"> Classement Etude PPMVSA 	<ul style="list-style-type: none"> travaux de restauration 	Mise en exploitation
<i>IDENTIFICATION DU SITE</i>				
Nom : SITE ARCHEOLOGIQUE		Commune : MOUDJEBARA		
Wilaya : Djelfa		Statut foncier : La nature juridique du village berbère de Moudjbara est domaniale.		
Site existant : village Berbère		Site à créer : /		
<i>CARACTERISTIQUES MATERIELLES DU SITE</i>				
Situation		Dans la ville : / A proximité de la ville : / A l'extérieur de la ville : Le village Berbère de Moudjbara est situé à 900m au sud de la localité de Moudjbara. Le village Berbère est limité par : -Des terrains nus au sud -Une piste carrossable à l'ouest -Des champs au Nord		
Accès au site		Routier: oui Piéton: oui Autres: piste carrossable		
Information et Signalisation		Pour arriver au site : Néant Sur le site même : Néant		
Stationnement		Capacité: / Revêtement: / Possibilité accueil autocars : oui		
Equipements existants (accueil, hôtel, restaurant, aire de pique-nique, musée,...)		Néant+el masjid el Atik 1868		
Etat des équipements existants		Bon: / Moyen: / Dégradé : oui et non classé		
Possibilité de développement		classement+mise en valeur		
<i>CARACTERISTIQUES EMOTIONNELLES DU SITE</i>				
Propreté générale du lieu		Propre		
Qualité de l'environnement immédiat		Propre		
Monumentalité/ originalité		/		
Ambiance générale/ atmosphère		/		
Visibilité du site		Très visible: oui Peu visible : / Site confidentiel: /		
<i>REMARQUES</i>				
Dysfonctionnements éventuels		/		
Manques constatés		/		
Potentialités du site		Patrimoine culturel		

SDAT DJELFA 2030				
FICHE TECHNIQUE DES PROJETS				
actions	Secteur	Echéance		
		court terme 2013-2015	moyen terme 2015-2020	Long terme 2020-2030
05-14	la culture	<ul style="list-style-type: none"> • Classement • Etude PPMVSA 	<ul style="list-style-type: none"> • travaux de restauration 	Mise en exploitation
IDENTIFICATION DU SITE				
<p>Commune : MOUDJEBARA</p> <p>La commune de Moudjebara recèle d'importantes potentialités touristiques. Il s'agit beaucoup plus de stations de gravures rupestres dont la date remonte à 500 ans AJC. Ces stations ont été découvertes pour la plus part d'entres elles en 1965, Il s'agit des stations de :</p> <p>Ain Naga,</p> <ul style="list-style-type: none"> ❖ Oued Hasbaia, ❖ Daïet Es Stel, ❖ Safiet Bou Rhenane, ❖ Ain Mouilha, ❖ Moudjebara, ❖ Hadjra Mokhotma, ❖ Hadjra Mokhotma Sud, ❖ Dayet El Hamra 				
 				
  				
  				
Wilaya : Djelfa		Statut foncier : La nature juridique de la station d'Ain Naga est domaniale Le périmètre de protection s'étend sur un rayon de 200 m.		
Nom : SITE AIN NAGA				
Site existant : GRAVURE RUPESTRE				
1) AIN NAGA :				
Située à 18 km au Sud de Moudjbara, cette station est composée de trois sites distincts.				
Le premier est situé à L'Est de la route après le village. Un rocher abri en forme d'alvéole sur lequel sont gravés deux grands buffles antiques l'un derrière l'autre dirigés vers la droite, le premier 2.19 m de large avec deux cornes bien annelées ces annelures les rapportent à l'étage ancien de l'art rupestre (Bubalin), l'animal de tête porte des poils en des cornes, type classique de grande dimension, il figure en profil absolu cornes bien annelées ces annelures les rapportent à l'étage ancien de l'art rupestre (Bubalin) , l'animal de tête porte des poils en arrière des cornes, type classique de grande dimension , il figure en profil absolu cornes de face queue ramenée sur la cuisse , la partie droite est altérée ainsi que la partie inférieur de la paroi qui ne laisse pas voir les sabots son trait recoupe celui d'un éléphant au trait plus fin , peu				

visible . L'érosion a fortement altéré les gouttières des traits, Quelques gravures à gauche, un lion de profil et d'exécution tardive, un cheval puis un ensemble d'animaux de style décadent tardif.

Une deuxième crête rocheuse à 500 m du village. À gauche sur des crêtes rocheuses d'autres gravures (bovidés, autruche, félin), à 100 m de là de l'outillage lithique abondant en surface et les traces apparentes d'une fouille saurage.

A 500 m au Sud – Ouest du village un groupe de rochers avec deux parois à angle droit, sur celle de droite une scène gravée d'une rare beauté figurant un couple : elle assise soigneusement coiffée, lui agenouillé se tenant la main. Derrière elle deux personnages filiformes, d'autres gravures sub naturelles sont venues juxtaposer ce couple sans les superposer. Le style et la technique utilisée pour la scène du couple correspond à la période bubaline.

À gauche de cette paroi une autre gravure figurant un cheval de style naturaliste abimé par les traces d'écoulement qui a causé l'effacement de la gravure.

Le sol de cette paroi est jonché de débris de silex, des documents bibliographiques dont. L'Atérien (40.000 – 20.000 ans) et le capsien (20.000 - 7000 ans). Un sondage a été effectué par des chercheurs qui ont relevé un enchaînement chronologique des faciès culturels très complet du capsien au néolithique avec toute la panoplie d'industrie lithique et d'éléments décoratifs (Tests d'œufs d'autruche et céramique), cette couche a même été datée au C14 et a donné une datation de plus de 5500 ans BC pour la couche néolithique. Ceci confirme l'importance de cette station.

Ce site est proposé au classement pour l'importance de ses figurations rupestres ainsi que pour le contexte archéologique dans lequel elles gisent.

Le périmètre de classement comprend les différentes gravures situées au Nord – Ouest de Ain Naga qui forment un ensemble cohérent, La station du Sud – Ouest du village, ainsi que le rocher gravé se situant à L'Est, le tout couvrant 4 km.

CARACTERISTIQUES MATERIELLES DU SITE


Situation	A l'extérieur de la ville : Cette station est située à 18 km au Sud Est de la localité de Moudjbara .La station est limitée par : <ul style="list-style-type: none"> - Le chemin wilaya N° 123 à l'Ouest. - Un massif rocheux au Sud. - Un terrain vierge à l'Est. - La localité d'Ain Naga au Nord.
Accès au site	Autres: L'accessibilité du site est assurée par une piste carrossable en mauvais état. Elle s'étend sur une longueur de 1 km à partir du chemin wilaya N° 109.
Information et Signalisation	Pour arriver au site : oui Sur le site même : oui
Stationnement	Possibilité accueil autocars : oui
Equipements existants (accueil, hôtel, restaurant, aire de pique-nique, musée,...)	Gravure rupestre
Etat des équipements existants	Bon:/ Moyen: oui Dégradé : oui
Possibilité de développement	Préservation et mise en valeur Insertion dans un circuit touristique culturel

CARACTERISTIQUES EMOTIONNELLES DU SITE

Propreté générale du lieu	/
Qualité de l'environnement immédiat	/
Monumentalité/ originalité	/
Ambiance générale/ atmosphère	/
Visibilité du site	Très visible:/ Peu visible : oui Site confidentiel:/

REMARQUES

Dysfonctionnements éventuels	/
Manques constatés	/
Potentialités du site	Patrimoine culturel (gravures rupestres+objets archéologique)

SDAT DJELFA 2030				
FICHE TECHNIQUE DES PROJETS				
actions	Secteur	Echéance		
		court terme 2013-2015	moyen terme 2015-2020	Long terme 2020-2030
05-15	la culture	<ul style="list-style-type: none"> • Classement • Etude PPMVSA 	<ul style="list-style-type: none"> • travaux de restauration 	Mise en exploitation
IDENTIFICATION DU SITE				
Nom : FEIDJET EL LEBEN		Commune : MLILHA		
Wilaya : Djelfa		Statut foncier :		
Site existant : SITE ARCHEOLOGIQUE				
<p>Cette station a été découverte en 1971, par le père Villaret. Son nom veut dire « le petit col du petit lait ».</p> <p>La station est caractérisée par des amas de rochers sur lesquels on retrouve les gravures de : Rhinocéros, une Antilope, un Quadripède, deux Félines, un personnage ainsi qu'un Buffle.</p>				
CARACTERISTIQUES MATERIELLES DU SITE				
Situation		<p>A l'extérieur de la ville : cette station est située à 40 Km de Djelfa et à 27 Km Feith El Botma. A 6km à l'ouest de la commune</p> <p>La station est délimitée par :</p> <ul style="list-style-type: none"> - M'guissem es Seboul à l'Ouest. - Mliliha au Nord. - Terrain nu au Sud. - Une piste carrossable à l'Est. 		
				
Accès au site		Routier:/ Piéton:/ Autres: L'accessibilité de la station est assurée par une piste carrossable dans un état dégradé		
Information et Signalisation		Pour arriver au site : Néant Sur le site même : Néant		
Stationnement		Capacité:/ Revêtement:/ Possibilité accueil autocars : oui		
Equipements existants (accueil, hôtel, restaurant, aire de pique-nique, musée,...)		Néant		
Etat des équipements existants		Bon: oui Moyen: / Dégradé: /		
Possibilité de développement		Site touristique (mise en valeur) +insertion dans un circuit touristique culturel.		
CARACTERISTIQUES EMOTIONNELLES DU SITE				
Propreté générale du lieu		Sain		
Qualité de l'environnement immédiat		Sain		
Monumentalité/ originalité		/		
Ambiance générale/ atmosphère		/		




Visibilité du site	Très visible: / Peu visible : oui Site confidentiel: /
REMARQUES	
Dysfonctionnements éventuels	/
Manques constatés	Aménagement et mise en valeur
Potentialités du site	Patrimoine culturel (gravures rupestres)


SDAT DJELFA 2030				
FICHE TECHNIQUE DES PROJETS				
actions	Secteur	Echéance		
		court terme 2013-2015	moyen terme 2015-2020	Long terme 2020-2030
05-16	la culture	<ul style="list-style-type: none"> Classement Etude PPMVSA 	<ul style="list-style-type: none"> travaux de restauration 	Mise en exploitation
IDENTIFICATION DU SITE				
Nom : ZACCAR		Commune : ZACCAR		
Wilaya : Djelfa		Statut foncier : La nature juridique de la station de Zaccar est domaniale, elle bénéficie d'un périmètre de protection d'un rayon de 200m « Article .17 JO N°44 du 17.06.1998 ».		
		Site à créer : /		
<p>Site existant : SITE ARCHEOLOGIQUE</p> <p>Cette station fut signalée pour la première fois par le juge MAGNY en 1907.</p> <p>En arrivant au site deux grands rochers sont visibles de loin allongés en dos d'âne, on y accède à pied après avoir traversé l'oued on aperçoit deux grands rochers affrontés formant une voute à l'intérieur de laquelle plusieurs figuration sur une même paroi, mais la plus belle composition est celle de l'antilope bubale et du lion, appartenant d'après leur style d'exécution à la période du buffle antique. Cette scéen est surchargée par une gravure d'autruche postérieure et n'a aucune relation avec la scène, trois éléphants piquetés à patine plus claire et de style médiocre appartenant à la période Bovidienne. D'autres figurations de moindre importance ornent cette paroi appartenant à la période décadente. Al' extérieur de cet voute une alvéole peu profonde et assez longue abrite des peintures en ocre rouge et des gravures.</p> <p>Il est à signaler qu'aux alentours de ces rochers il existe un site en surface comportant des déchets de taille d'une industrie préhistoriques ainsi que des tessons de céramique appartenant vraisemblablement au Néolithique à tradition capsienne fort représentée dans la région. Ce site a été l'objet de pillages répétés d'après les premières constations.</p> <p>A L'Est on aperçoit une colline qu'il faut escalader. En haut, un couloir étroit et au pied de la colline un rhinocéros de dimension moyenne exécute avec des traits incisés, de patine plus ou moins claire, il s'agit la d'après les caractères physiologiques d'un Rhinocéros Siums. C'est l'une des gravures du Rhinocéros les plus récentes.</p> <p>De ce lieu on aperçoit les ruines d'un village berbère dont les jardins étaient en bas du rocher de Dir Ed Degaouen, ainsi qu'un ancien barrage dont les eaux alimentaient les jardins de l'ancien village.</p> <p>Vu son importance et la variété des figurations qu'il contient, ce site fut classé patrimoine national il y a plus de 20ans (Date du 01/02/1982, J.ON° 18 du 04 /05/1982).</p> <p>Le périmètre de classement comprend : les rochers de Dir Ed Degaouen station N°1, la station de Zaccar N°2 à 200 m, le village berbère entre les deux stations. Le tout sur une étendue de 800mx900 m pour le premier ensemble (zaccar 1et 2 + le village).</p> <p>Champ de visibilité : 200m « Article .17J.ON° 44 du 17.06.1998 »</p> <p>Malheureusement le site ne possède actuellement aucune mesure de protection ni gardiennage ni clôturés, et est en total abondant.</p>				
CARACTERISTIQUES MATERIELLES DU SITE				
Situation		<p>A l'extérieur de la ville : La station de Zaccar est située à 37km au Sud de Djelfa et à 1,5km à l'Est du village de Zaccar dans les premiers contre forts de la chaîne montagneuse de Taffara.</p> <p>La station de zaccar est délimitée par :</p> <ul style="list-style-type: none"> - Djebel Taffara à l'Est. - Une piste piétonne à l'Ouest. - Des terrains vides au Nord et au Sud. 		



<p>Accès au site</p>	<p>Autres: L'accessibilité des stations est assurée par deux types de voie :</p> <p><u>Une voie mécanique</u> Elle relie le village de zaccar aux stations de gravures, elle s'étend sur 1,5 km de longueur, son état est jugé moyenne.</p> <p><u>Voie piétonne :</u> Caractérisé par un sentier permettant l'ace aux stations de gravures rupestre. Cette piste piétonne s'étend sur une longueur de 300m. Vu son mauvais état elle nécessite un aménagement adéquat.</p>
<p>Information et Signalisation</p>	<p>Pour arriver au site : oui Sur le site même : oui</p>
<p>Stationnement</p>	<p>Possibilité accueil autocars : oui</p>
<p>Equipements existants (accueil, hôtel, restaurant, aire de pique-nique, musée,...)</p>	<p>Néant</p>
<p>Etat des équipements existants</p>	<p>Moyen: oui Dégradé : oui</p>
<p>Possibilité de développement</p>	<p>Mise en valeur +promotion de la station Insertion dans des circuits de tourisme culturel</p>
<p>CARACTERISTIQUES EMOTIONNELLES DU SITE</p>	
<p>Propreté générale du lieu</p>	<p>Sain</p>
<p>Qualité de l'environnement immédiat</p>	<p>Sain</p>
<p>Monumentalité/ originalité</p>	<p>/</p>
<p>Ambiance générale/ atmosphère</p>	<p>/</p>

Visibilité du site	Très visible:/ Peu visible : oui Site confidentiel: /
REMARQUES	
Dysfonctionnements éventuels	/
Manques constatés	Pistes+parking
Potentialités du site	Patrimoine culturel (gravures rupestres+objets archéologique)

SDAT DJELFA 2030				
FICHE TECHNIQUE DES PROJETS				
actions	Secteur	Echéance		
		court terme 2013-2015	moyen terme 2015-2020	Long terme 2020-2030
05-17	la culture	<ul style="list-style-type: none"> • Classement • Etude PPMVSS 	<ul style="list-style-type: none"> • travaux de restauration 	Mise en exploitation
<i>IDENTIFICATION DU SITE</i>				
Nom : ZACCAR EL QUADIMA		Commune : ZACCAR		
Wilaya : Djelfa		Statut foncier : Étatique		
Site existant : SITE HISTORIQUE		Site à créer : /		
<i>CARACTERISTIQUES MATERIELLES DU SITE</i>				
Situation		Dans la ville : oui A proximité de la ville :/ A l'extérieur de la ville :/		
				
Accès au site		Routier: oui Piéton: oui Autres: /		
Information et Signalisation		Pour arriver au site : Néant Sur le site même : Néant		
Stationnement		Capacité:/ Revêtement:/ Possibilité accueil autocars : oui		
Equipements existants (accueil, hôtel, restaurant, aire de pique-nique, musée,...)		Néant		
Etat des équipements existants		Bon:/ Moyen: oui Dégradé : oui		
Possibilité de développement		Classement +mise en valeur du ksar		
<i>CARACTERISTIQUES EMOTIONNELLES DU SITE</i>				
Propreté générale du lieu		Sain		
Qualité de l'environnement immédiat		Sain		
Monumentalité/ originalité		/		
Ambiance générale/ atmosphère		/		
Visibilité du site		Très visible:/ Peu visible : oui Site confidentiel: /		
<i>REMARQUES</i>				
Dysfonctionnements éventuels		/		
Manques constatés		/		
Potentialités du site		Patrimoine culturel (ressource architecturale et archéologique)		

SDAT DJELFA 2030 FICHE TECHNIQUE DES PROJETS				
actions	Secteur	Echéance		
		court terme 2013-2015	moyen terme 2015-2020	Long terme 2020-2030
05-18	la culture	<ul style="list-style-type: none"> • Classement • Etude PPMVSA 	<ul style="list-style-type: none"> • travaux de restauration 	Mise en exploitation
<i>IDENTIFICATION DU SITE</i>				
Nom : VILLAGE BERBERE		Commune : ZACCAR		
Wilaya : Djelfa		Statut foncier : La nature juridique du site est domaniale.		
Site existant : SITE ARCHEOLOGIQUE Le village berbère est situé non loin de la station de gravure de Zaccar. De cette dernière on aperçoit les ruines d'un village berbère dont les jardins étaient en bas du rocher de Dire Ed Degaouen, ainsi qu'un ancien barrage dont les eaux alimentaient les jardins de l'ancien village.		Site à créer : / SITE HISTORIQUE ET TOURISTIQUE		
<i>CARACTERISTIQUES MATERIELLES DU SITE</i>				
Situation		A l'extérieur de la ville : Le site est situé à 37 Km au Sud de Djelfa et à 1,5 Km à l'Est du village de Zaccar dans les premiers contre forts de la chaîne montagneuse de Taffara. Le site de Zaccar est délimité par : <ul style="list-style-type: none"> - La station de gravures rupestres à l'Est. - Une piste piétonne à l'Ouest. - Des terrains nus au Nord et au Sud. 		
				
Accès au site		Piéton: oui Autres: piste carrossable		
Information et Signalisation		Pour arriver au site : Néant Sur le site même : Néant		
Stationnement		Possibilité accueil autocars : oui		
Equipements existants (accueil, hôtel, restaurant, aire de pique-nique, musée,...)		/		
Etat des équipements existants		Dégradé : oui		
Possibilité de développement		Classement +mise en valeur Insertion dans des circuits de tourisme culturel		
<i>CARACTERISTIQUES EMOTIONNELLES DU SITE</i>				
Propreté générale du lieu		Sain		
Qualité de l'environnement immédiat		Sain		
Monumentalité/ originalité		Sain		
Ambiance générale/ atmosphère		/		
Visibilité du site		Peu visible : oui		
<i>REMARQUES</i>				

Dysfonctionnements éventuels	/
Manques constatés	/
Potentialités du site	Patrimoine culturel (site archéologique)

SDAT DJELFA 2030				
FICHE TECHNIQUE DES PROJETS				
actions	Secteur	Echéance		
		court terme 2013-2015	moyen terme 2015-2020	Long terme 2020-2030
05-19	la culture	<ul style="list-style-type: none"> • Classement • Etude PPMVSA 	<ul style="list-style-type: none"> • travaux de restauration 	Mise en exploitation
<i>IDENTIFICATION DU SITE</i>				
<p>Commune : AIN IBEL La commune d'Ain Ibel recèle d'importantes potentialités touristiques. Il s'agit beaucoup plus de stations de gravures rupestres dont la date remonte à 500 ans AJC. Ces stations ont été découvertes pour la plus part d'entres elles en 1965, Il s'agit des stations de :</p> <ul style="list-style-type: none"> ❖ Hadjret Sidi Boubekeur ❖ El Ghour ❖ Kheneg el Hilal ❖ Theniet El Mzab ❖ Theniet Boumediouna 				
Wilaya : Djelfa		<p>Statut foncier : La nature juridique de la station de Kheneg El Hillal est domaniale, Le périmètre de protection s'étend sur un rayon de 200 m.</p>		
Nom : SITE KHENEG EL HILLAL				
Site existant : GRAVURE RUPESTRE				
<p>1) KHENEG EL HILLAL : Cette station a été signalée en 1965 par de villaret et partiel, située à 5km au Sud Est de Ain El Bel et à environ 40km de Djelfa. Le site est constitué d'une falaise rocheuse en grande partie éboulée et par des blocs isolés , un peu à l'écart dans la direction du Sud sur une paroi un ensemble d'animaux gravés dont deux bovidés (Bos Primigenius) aux cornes des bubales en avant et vers la haut , avec des pieds semblables à ceux des bubales , le sexe bien dessiné , une surface piquetée polie en demi cercle à hauteur de la croupe , d'autres gravures de différents animaux dont le bubale , le bélier à sphéroïde et un lion couché au pied de falaise exécuté dans un style appelé style de Djattou (corps de profil mais la tête est de face) , La patte antérieure allongée , deux cercles concentriques limitent sa tête , et deux cupules circulaires indiquent les yeux . Le bas de la gravure est abimé par la désagrégation de la roche qui au ras du sol, a élargi les traits. Aux alentours de cette paroi les vestiges d'un site en surface probablement néolithique, des silex taillés, des tessons de céramique. Pour la diversité des figurations et leur qualité artistique ce site a été classé (Date du 19/10/1982, J.O N° 48 du 30/11/1982). Le périmètre de classement s'étend sur 1,5 km de long, il comporte la falaise et un bloc situé à 1km au sud.</p>				
<p>2) EL GHOUR : Cette station se situe à 5km sud ouest d'Ain El Bel. À L'entrée d'une petite grotte est gravé un couple de personnages de petite dimension schématiques ithyphalliques, un peu plus haut d'autres gravures (deux autruches piquetées). A environ 40m de là. Sur une paroi verticale plusieurs figures animales et humaines (Antilope oryx exécutée par piquetage). Les gravures pour la plupart appartiendraient à la période décadente de l'art rupestre. Cette paroi se trouve actuellement dans un état très altéré par l'érosion notamment la desquamation et les gravures risquent de disparaître à jamais.</p>				
<p>3) THENIET BOUMEDIOUNA : Signalée pour la première fois par de villaret et blanchard, cette station est située à 10km au sud de Ain El Bel sur la route de Djelfa à Laghouat, avant Djebel Zerga. une ligne de rochers perpendiculaires à la route contenant des abris sous roches peu profonds sur l'un d'eux des gravures humaines ithyphalliques et animales exécutés par piquetage grossier et large , l'animal est volontairement placé contre le personnage comme c'est le cas de plusieurs sites (Bousekkine , zaccar et Dayat el Hamra) , certaines parties s'effacent par l'érosion due au ruissellement . D'autres gravures représentant des motifs géométriques et des animaux de la période tardive et décadente notamment un buffle antique, ces gravures de différentes périodes attestent cet endroit était bien fréquenté.</p>				
<p>4) THENIET EL MZAB : Appelée aussi Teniet el Mkam, découverte en 1965 par de villaret et Blanchard. Ce site est situé au Sud – Est de la station précédente (Teniet Boumediouna) , nous constatons sur site une paroi élevée verticale sur laquelle sont gravées des figurations de diverse animaux dont des carnassiers , des ovins exécutés avec un style décadent aux traits piquetés , en dessous un personnage au corps triangulaire , à coiffure large , avant bras longs , les jambes sont disproportionnées exécutés avec des traits plais , la patine foncée indique la période Bubaline .</p>				

D'autres animaux sont gravés dans des parois avoisinantes dont le bélier à sphéroïde (période bubaline) et des gravures moins soignées à traits piquetés grossièrement.

Il faut signaler qu'au tour de ses parois, en surface des outils en silex et des débris de taille, ainsi que des tessons d'œufs d'autruche affûtés, le tout appartenant au néolithique de la région.

5) HADJERET SIDI BOUBEKEUR :

Cette station est caractérisée par l'existence de gravures rupestres, ces dernières sont localisées sur plusieurs parois à savoir :

Paroi ouest : on y voit d'une cinquantaine de mains, à patine plus ou moins foncée. Elles semblent être d'époques différentes 3 ou 4 d'entre elles portent des traces d'ocre.

Paroi Sud –Est : elle est gravée et montre un bélier à sphéroïde portant des traces d'ocre, un grand bovidé et de nombreuses autres gravures enchevêtrées dont les dernières sont « Libyco berbère »


Paroi Est : elle est surchargée de gravures : Homme, bovidé, autruches, ovins.

Paroi Nord : elle porte un très beau bélier à sphéroïde ainsi deux éléphants, un petit orant et des mains en surcharge.

Le sol environnant porte aussi des gravures, damiers, roue, empreintes de sandales, motifs divers et peut être y a-t-il même gisement néolithique.

Vu son importance ce site fut classé patrimoine national (Date du 19/10/1982 J.O N° 48 du 30 /11/1982).

Le périmètre de classement à une forme circulaire il s'étend sur un rayon de 200 m.



CARACTERISTIQUES MATERIELLES DU SITE

Situation	A l'extérieur de la ville : La station est située à 5km au Sud de la localité d'AIN EL IBEL en empruntant le chemin willaya al N° 1 puis une piste nous mène à Ain Djdeida. La station est limitée par : <ul style="list-style-type: none"> - Ain Djdeida au Nord. - Oued RTEM à L'Est. - El Arfat au Sud. - La route nationale à l'Ouest
Accès au site	Autres: L'accessibilité du site est assurée par une piste carrossable en m'airais état, elle s'étend sur une longueur de 05km reliant ainsi la ville de Ain El Ibel à la station.
Information et Signalisation	Pour arriver au site : oui Sur le site même : oui
Stationnement	Capacité:/ Revêtement:/ Possibilité accueil autocars : oui
Equipements existants (accueil, hôtel, restaurant, aire de pique-nique, musée,...)	Gravure rupestre

Etat des équipements existants	Bon:/ Moyen: oui Dégradé : oui
Possibilité de développement	Préservation et mis en valeur Insertion dans des circuits de tourisme culturel
<i>CARACTERISTIQUES EMOTIONNELLES DU SITE</i>	
Propreté générale du lieu	/
Qualité de l'environnement immédiat	/
Monumentalité/ originalité	/
Ambiance générale/ atmosphère	/
Visibilité du site	Très visible:/ Peu visible : oui Site confidentiel:/
<i>REMARQUES</i>	
Dysfonctionnements éventuels	/
Manques constatés	/
Potentialités du site	Patrimoine culturel (site archéologique : gravures rupestres+ +objet archéologiques)

SDAT DJELFA 2030				
FICHE TECHNIQUE DES PROJETS				
actions	Secteur	Echéance		
		court terme 2013-2015	moyen terme 2015-2020	Long terme 2020-2030
05-20	la culture	<ul style="list-style-type: none"> • Classement • Etude PPMVSS 	<ul style="list-style-type: none"> • travaux de restauration 	Mise en exploitation
<i>IDENTIFICATION DU SITE</i>				
Nom : KSAR EL HARA (EL BORDJ)		Commune : AIN EL BEL		
Wilaya : Djelfa		Statut foncier : Étatique		
Site existant :				
1- PALAIS OTTOMAN				
<p>Le beylik du Titteri a été créé en 1547 par Hassan Pacha fils de Khair-Eddine ses limites du sud atteignent Boughezoul et la méditerranée au nord.</p> <p>Ses limites étaient prolongées jusqu'à Laghouat en 1727 et ce, après plusieurs révoltes des populations du sud le Pacha fut contraint de mettre nouvelle organisation civile et militaire et en 1775 fut installé le siège du beylik du Titteri à et après cette date toute tribu dépendait directement du Bey par l'intermédiaire d'un Cheikh désigné pour représenter la tribu.</p> <p>Le palais d'El-Hara situé au centre de Ain El-Bell est parmi les plus anciens palais construits par les Turques hors de la présence Ottomane en Algérie et selon quelques légendes orales l'arrivée des Turques dans la région était aux environs de 1720 et la date probable de la construction de ce palais se situe entre 1720 et 1725.</p> <p>En 1853, les militaires français exploitèrent le palais comme centre de relais et de permanence pour le repas des caravanes se dirigeant vers le nord ou vers le sud</p> <p>En 1864 le palais est mis à la disposition du Caïd des Ouled Reggad cheraga, si Kouider ben Mohamed.</p> <p>Avec les révoltes populaires le palais fut incendié et pillé par les résistants Algériens qui rejoignirent Mohamed ben Hamza chef des Ouleds sidi Cheikh avec d'autres éléments de la région de Taadmit.</p>				
2- NOYAU HISTORIQUE				
Ksar + Masdjid el Atik + Jardin				
<i>CARACTERISTIQUES MATERIELLES DU SITE</i>				
Situation		Dans la ville : Le palais d'El-Hara se trouve au centre de la ville de Ain El-Bell, limité au nord par une rue principale, à l'est, au sud et à l'ouest par des ruelles.		
<p>Le site est de forme géométrique, il a été conçu en prenant en compte, plusieurs aspects du point de vue architectural, où de l'aspect général, il est de forme carrée, influencée par l'art musulman ottoman.</p> <p>la superficie totale est de: 3144 m2.</p> <p>la superficie intérieure est de 748 m2.</p> <p>On s'est basé sur des couloirs en utilisant des arcades pour orner l'aspect général et esthétique en utilisant des pierres au nombre de 15 arcades de chaque côté des quatre côtés.</p> <p>Ce site a une entrée principale suivie d'un couloir de 21.6 m qui va vers l'entrée principale qui se trouve dans le côté Ouest, il n'y a pas de porte ou plus des fenêtres qui se trouvent des deux côtés de l'entrée principale.</p> <p>Comme on constate la présence d'une porte du côté nord et du côté droit de la porte principale.</p> <p>Une porte en bois qui va vers le couloir dans lequel se trouvent des arcades sans toits, une porte est ouverte du côté sud, à gauche de la porte centrale à l'intérieur de la véranda (s'kifa) pour les rencontres.</p> <p>Au centre se trouve la koubba dont la forme à 06 côtés conçue l'aspect architectural turque – lieu de saguia -.</p> <p>Les couloirs au nombre de 15 qui entourent de la place couverte d'argile, il existe aussi une entrée principale à l'ouest de la saguia (fontaine) qui divise Ain El-Bell en deux</p>				


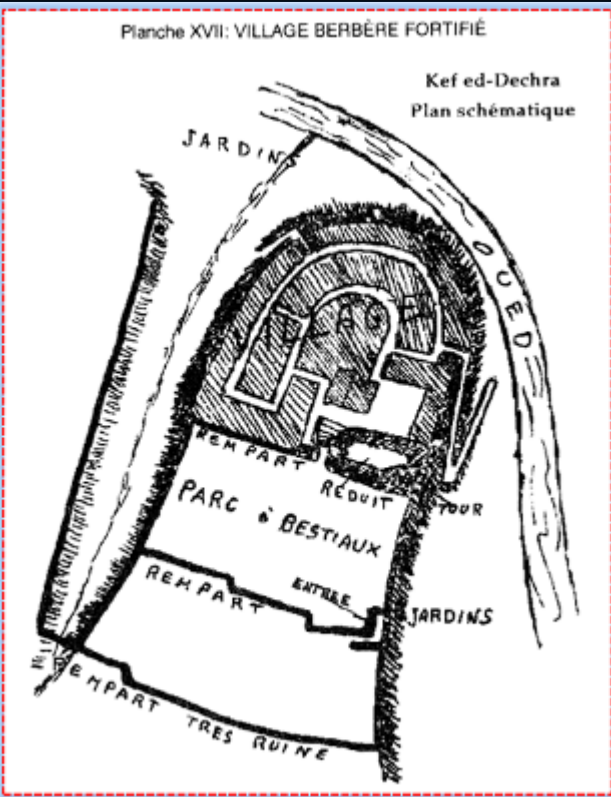
جدالة الحفظ :

يتعرض الموقع لعملية التدهور والتخريب من طرف الإنسان الذي يستعمل حجارته في بناءه الذاتي، كما استولى مع مرور الزمن على الطين والجبس الموجودين ليحفظوا مسكنا له، ويقتصر من شكله العثماني وذلك بأضافة زينات عليه، التي حالت العوامل الطبيعية عن امتطاز، وروباغ، وعوامل التعرية بصفة عامة التي تعمل على تزيح الأجزاء الهشة منه ويتلوا التآكل الأثر والانتشار.





مخطط صام للمعلم :

الموقع ذو شكل رباعي مساحته الإجمالية تقارب 20.3844 هـ. المساحة الداخلية (المساحة) تعادل 222,8م. عدد الأعمدة يصل إلى 15 فوه في كل جهة له بوابة رئيسية متنوعة بزوايا طوله 2,2م يودي إلى المدخل الرئيسي للمعبد وفي الوسط تقع القبة ذات الشكل السداسي - مكان المذبح - الأروقة تحدها خمسة تحيط بالمساحة، مسطحة بمادة العلي (التراب والطين).



Accès au site	Routier:/ Piéton: oui Autres: piste carrossable
Information et Signalisation	Pour arriver au site : Néant Sur le site même : Néant
Stationnement	Capacité:/ Revêtement:/ Possibilité accueil autocars : oui
Equipements existants (accueil, hôtel, restaurant, aire de pique-nique, musée,...)	/
Etat des équipements existants	Dégradé : oui et non classé
Possibilité de développement	Préservation et mis en valeur Insertion dans un parcours touristique culturel
<i>CARACTERISTIQUES EMOTIONNELLES DU SITE</i>	
Propreté générale du lieu	/
Qualité de l'environnement immédiat	/
Monumentalité/ originalité	/
Ambiance générale/ atmosphère	/
Visibilité du site	Très visible: oui
<i>REMARQUES</i>	
Dysfonctionnements éventuels	
Manques constatés	/
Potentialités du site	Patrimoine culturel

SDAT DJELFA 2030 FICHE TECHNIQUE DES PROJETS				
actions	Secteur	Echéance		
		court terme 2013-2015	moyen terme 2015-2020	Long terme 2020-2030
05-21	la culture	<ul style="list-style-type: none"> • Classement • Etude PPMVSA 	<ul style="list-style-type: none"> • travaux de restauration 	Mise en exploitation
IDENTIFICATION DU SITE				
Nom : KEF EDDECHERA		Commune : DJELFA		
Wilaya : Djelfa		Statut foncier : Étatique/Domanial		
Site existant : VESTIGE ROMAIN		Site à créer : /		
CARACTERISTIQUES MATERIELLES DU SITE				
<p>1/ RUINES ROMAINES A DJELFA :</p> <p>Le site est localisé près de Djelfa, il est appelé « Kef Eddechra ». Une fois sur place nous avons retrouvé les ruines du rempart du monument Romain.</p> <p>Le fort Romain proprement dit est assez important et semble avoir comporté une tour.</p> <p>Nous constatons que ce fort était assez petit à l'origine, mais a pris par la suite de l'extension, ce qui a obligé la construction d'un autre rempart.</p>				
Situation		<p>A l'extérieur de la ville : Le site est situé à 04 Km au Nord de Djelfa, sur la rive droite de l'Oued El Haddid, un poste Romain fut construit en pierres de taille, il y avait à l'intérieur une cour entourée de plusieurs chambres.</p> <p>Le site est limité par :</p> <ul style="list-style-type: none"> - Oued El Haddid au Nord. - Un cimetière Romain au Sud. - Oued Djelfa à l'Est. 		
				
Accès au site		Autres: piste carrossable		
Information et Signalisation		Pour arriver au site : Néant Sur le site même : Néant		
Stationnement		Possibilité accueil autocars : oui		

Equipements existants (accueil, hôtel, restaurant, aire de pique-nique, musée,...)	/
Etat des équipements existants	Dégradé : oui
Possibilité de développement	Classement+mise en valeur Insertion dans un circuit touristique culturel
<i>CARACTERISTIQUES EMOTIONNELLES DU SITE</i>	
Propreté générale du lieu	Propre
Qualité de l'environnement immédiat	Sain
Monumentalité/ originalité	/
Ambiance générale/ atmosphère	
Visibilité du site	Peu visible : oui
<i>REMARQUES</i>	
Dysfonctionnements éventuels	/
Manques constatés	/
Potentialités du site	Patrimoine culturel (site archéologique)

SDAT DJELFA 2030 FICHE TECHNIQUE DES PROJETS				
actions	Secteur	Echéance		
		court terme 2013-2015	moyen terme 2015-2020	Long terme 2020-2030
05-22	la culture	<ul style="list-style-type: none"> • Classement • Etude PPMVSA 	<ul style="list-style-type: none"> • travaux de restauration 	Mise en exploitation
<i>IDENTIFICATION DU SITE</i>				
Nom : A COTE DE KEF EDDECHERA		Commune : DJELFA		
Wilaya : Djelfa		Statut foncier : La nature juridique du site est domaniale.		
Site existant : MONUMENTS FUNERAIRE TUMULUS + BAZINA		Site à créer : /		
<i>CARACTERISTIQUES MATERIELLES DU SITE</i>				
MONUMENTS FUNERAIRE : Le site est localisé près de Djelfa, Prés de « Kef Eddechra ».				
Situation		A l'extérieur de la ville : Le site funéraire est situé à 05 Km au Nord de Djelfa., Le site est limité par : <ul style="list-style-type: none"> - Le Moulin de Djelfa au Nord. - Des ruines romaines au sud. - Oued El Haddid au Nord Est. 		
				
				
Accès au site		Piéton: oui Autres: piste carrossable		
Information et Signalisation		Pour arriver au site : Néant Sur le site même : Néant		
Stationnement		Possibilité accueil autocars : oui		
Equipements existants (accueil, hôtel, restaurant, aire de pique-nique, musée,...)		SITE ARCHEOLOGIQUE		
Etat des équipements existants		Dégradé : oui		

Possibilité de développement	Classement+Protection Insertion dans un circuit touristique culturel
<i>CARACTERISTIQUES EMOTIONNELLES DU SITE</i>	
Propreté générale du lieu	Propre
Qualité de l'environnement immédiat	Sain
Monumentalité/ originalité	/
Ambiance générale/ atmosphère	
Visibilité du site	Peu visible : oui
<i>REMARQUES</i>	
Dysfonctionnements éventuels	/
Manques constatés	/
Potentialités du site	Patrimoine culturel (site archéologique)

SDAT DJELFA 2030 FICHE TECHNIQUE DES PROJETS				
actions	Secteur	Echéance		
		court terme 2013-2015	moyen terme 2015-2020	Long terme 2020-2030
05-23	la culture	<ul style="list-style-type: none"> • Classement • Etude PPMVSA 	<ul style="list-style-type: none"> • travaux de restauration 	Mise en exploitation
IDENTIFICATION DU SITE				
Nom : SAFET SIDI SNANE		Commune : TAADMIT		
Wilaya : Djelfa		Statut foncier :		
Site existant : ARCHEOLOGIQUE Village Berbère de Ben HALOUANE Monuments funéraires Le village Berbère est caractérisé par un massif rocheux à pentes fortes atteignant parfois les 20%. Le point culminant est à 1075 m.		Site à créer : La nature juridique du village Berbère de ben Halouane est domaniale		
CARACTERISTIQUES MATERIELLES DU SITE				
Situation		A l'extérieur de la ville : Le village Berbère de Ben Halouane est situé à 30 Km au sud Ouest de Ain El Ibel et à 6 Km de la localité de Tadmit. Le village Berbère est limité par : <ul style="list-style-type: none"> -Oued chadouf au Nord -Djebel Smoum à l'Est -Oued Tadmit ainsi que le chemin wilaya N° 123 à l'Ouest -Une falaise au sud 		
 				
Accès au site		Routier: Route de Djelfa-Taadmit		
Information et Signalisation		Pour arriver au site : Néant Sur le site même : Néant		

Stationnement	Possibilité accueil autocars : oui
Equipements existants (accueil, hôtel, restaurant, aire de pique-nique, musée,...)	/
Etat des équipements existants	Moyen: oui Dégradé
Possibilité de développement	Protection+mise en valeur Insertion dans un circuit touristique culturel
<i>CARACTERISTIQUES EMOTIONNELLES DU SITE</i>	
Propreté générale du lieu	Sain
Qualité de l'environnement immédiat	Sain
Monumentalité/ originalité	/
Ambiance générale/ atmosphère	
Visibilité du site	Très visible: oui
<i>REMARQUES</i>	
Dysfonctionnements éventuels	/
Manques constatés	/
Potentialités du site	Patrimoine culturel (site archéologique : funéraire)

SDAT DJELFA 2030				
FICHE TECHNIQUE DES PROJETS				
actions	Secteur	Echéance		
		court terme 2013-2015	moyen terme 2015-2020	Long terme 2020-2030
05-24	la culture	<ul style="list-style-type: none"> Classement Etude PPMVSA 	<ul style="list-style-type: none"> travaux de restauration 	Mise en exploitation
IDENTIFICATION DU SITE 1				
Nom : STATION RUPESTRE		Commune : TAADMIT		
Site existant : SITE ARCHEOLOGIQUE		Site à créer : /		
Wilaya : Djelfa		Statut foncier : La nature juridique de la station de Morhoma est domaniale, le périmètre de protection s'étend sur un rayon de 200m.		
Nom : SITE MORHOMA				
Site existant : GRAVURE RUPESTRE				
1) STATION DE MORHOMA:				
La station a été signalée en 1965, elle porte le nom local de Dayet Ed Deder, et se localise sur la route de Djelfa – Laghouat à 5 km avant Sidi Makhlouf, à 500m du village de Morhoma. Plusieurs rochers éparpillés et sur l'un d'eux deux béliers dont l'un est de style naturaliste à sphéroïde exécuté avec une technique à contour poli évoquant la période bubaline .				
Une autre paroi à gauche porte des contours de sandales et des incisions ainsi qu'un personnage à tête ronde et de corps quadrangulaire. Sur les autres rochers des alentours d'autres gravures de différentes périodes et de différents styles, l'une d'elle représente un félin de style de Djattou le tout d'une qualité médiocre du peut être à la mauvais qualité de la paroi.				
CARACTERISTIQUES MATERIELLES DU SITE				
Situation		A l'extérieur de la ville: La station de Morohma est située à 8 km à l'Est de la localité de Sidi Makhlouf et à 68 km au Sud de Djelfa. La station est limitée par : <ul style="list-style-type: none"> - DJBEL ZERGA au Nord. - La commune de DELDOUL à l'Est. - Une carrossable à l'Ouest. - OUED BEKDECH au Sud. 		
Accès au site		Autres: L'accessibilité du site est assurée par une piste distante de 06 km de la route nationale N° 01. L'état de cette piste est jugé moyen.		
Information et Signalisation		Pour arriver au site : Néant Sur le site même : Néant		
Stationnement		Possibilité accueil autocars : oui		
Equipements existants (accueil, hôtel, restaurant, aire de pique-nique, musée,...)		Gravure rupestre		
Etat des équipements existants		Moyen: oui		
Possibilité de développement		Préservation et mise en valeur Insertion dans un Parcours touristique culturel urbain		
CARACTERISTIQUES EMOTIONNELLES DU SITE				
Propreté générale du lieu		/		
Qualité de l'environnement immédiat		/		
Monumentalité/ originalité		/		
Ambiance générale/ atmosphère		/		
Visibilité du site		Peu visible : oui		
REMARQUES				
Dysfonctionnements éventuels		/		
Manques constatés		/		

Potentialités du site	Patrimoine culturel (site archéologique : gravures rupestres+ +objet archéologiques)
IDENTIFICATION DU SITE 2	
Nom : STATION RUPESTRE	Commune : TAADMIT
Site existant : SITE ARCHEOLOGIQUE	Site à créer : /
Wilaya : Djelfa	Statut foncier : La nature juridique de la station de GUELTA EL BEIDA est domaniale, le périmètre de protection s'étend sur un rayon de 200m.
Nom : GUELTA EL BEIDA	
Site existant : GRAVURE RUPESTRE	
1) STATION DE GUELTA EL BEIDA :	
C'est une station qui n'a pas une très grande importance vu le peu de gravures qu'elle contient, elle se situe à 10 km au Nord de TAADMIT et 20km à l'Ouest de Ain El Bel, deux graveurs animales exécutées avec un style naturaliste sur une paroi en mauvais état de conservation .Autour de cette paroi des éclats de silex et des tessons d'œufs d'autruche appartenant probablement au néolithique, Mais le site a apparemment subi des pillages à travers le temps.	
CARACTERISTIQUES MATERIELLES DU SITE	
Situation	A l'extérieur de la ville: Cette station est localisée à 10 km au Nord de Tàadmit et 20 km à l'ouest d'Ain EL Bel. Cette station est limitée par : Djebel Hadjeb Djamel au Nord. Un cimetière à l'Est. Une source naturelle au Sud. Une bâtisse abandonnée au Nord Est
Accès au site	Autres: L'accessibilité du site est assurée par une piste distante de 18 km de la route nationale N°01. L'état de cette piste est jugé moyen.
Information et Signalisation	Pour arriver au site : Néant Sur le site même : Néant
Stationnement	Possibilité accueil autocars : oui
Equipements existants (accueil, hôtel, restaurant, aire de pique-nique, musée,...)	Gravure rupestre
Etat des équipements existants	Moyen: oui
Possibilité de développement	Préservation et mise en valeur Insertion dans un circuit touristique culturel urbain
CARACTERISTIQUES EMOTIONNELLES DU SITE	
Propreté générale du lieu	/
Qualité de l'environnement immédiat	/
Monumentalité/ originalité	/
Ambiance générale/ atmosphère	/
Visibilité du site	Peu visible : oui
REMARQUES	
Dysfonctionnements éventuels	/
Manques constatés	/
Potentialités du site	Patrimoine culturel (site archéologique : gravures rupestres+ +objet archéologiques)



IDENTIFICATION DU SITE 3	
Nom : STATION RUPESTRE	Commune : TAADMIT
Site existant : SITE ARCHEOLOGIQUE	Site à créer : /
Wilaya : Djelfa	Statut foncier : La nature juridique de la station de SAFIET EL BAROUD est domaniale, le périmètre de protection s'étend sur un rayon de 200m.
Nom : SAFIET EL BAROUD	
Site existant : GRAVURE RUPESTRE	
1) STATION DE SAFIET EL BAROUD : <p>Découverte en 1970, cette station se situe à l'Est de Sidi Makhoulf à environ 10 km à vol d'oiseau. Sur une paroi d'un abri sous roche des petites gravures représentant des équidés et des asiniens réalisés avec différentes techniques, certaines sont polis, d'autres piquetés. Plus à gauche des mammifères à cornes ramifiées qui pourraient être des cerfs. D'autres gravures sont exécutées à l'extrémité Est de la falaise représentant deux buffles antiques exécutées avec un contour piqueté appartenant à la période bubaline sub naturaliste.</p> <p>Non loin de là, sur une paroi une représentation peinte à l'encre rouge unique en son genre dans l'Atlas saharien, de nombreux sujets parmi lesquels : un char, le guerrier au javelot et au bouclier rond, un char attelé, un dromadaire, un bovidé attaqué par un lion ainsi que des inscriptions verticales. Cette fresque est de contexte libyco- berbère schématique.</p>	
CARACTERISTIQUES MATERIELLES DU SITE	
Situation	A l'extérieur de la ville : Cette station est située à 15 km au Nord Est de la localité de Sidi Makhoulf. La station est limitée par : <ul style="list-style-type: none"> - Djebel Doum à l'Est. - Une piste carrossable au Nord. - Des terrains vides au Sud.
Accès au site	Autres: L'accessibilité du site est assurée par une piste distante de 12 km de la route nationale N° 01. L'état de cette piste est jugé moyen.
Information et Signalisation	Pour arriver au site : Néant Sur le site même : Néant
Stationnement	Possibilité accueil autocars : oui
Equipements existants (accueil, hôtel, restaurant, aire de pique-nique, musée,...)	Gravure rupestre
Etat des équipements existants	Moyen: oui
Possibilité de développement	Préservation et mise en valeur Insertion dans un circuit touristique culturel
CARACTERISTIQUES EMOTIONNELLES DU SITE	
Propreté générale du lieu	/
Qualité de l'environnement immédiat	/
Monumentalité/ originalité	/
Ambiance générale/ atmosphère	/
Visibilité du site	Peu visible : oui
REMARQUES	
Dysfonctionnements éventuels	/
Manques constatés	/
Potentialités du site	Patrimoine culturel (site archéologique : gravures rupestres+ objet archéologiques)

IDENTIFICATION DU SITE 4	
Nom : STATION RUPESTRE	Commune : TAADMIT
Site existant : SITE ARCHEOLOGIQUE	Site à créer : /
Wilaya : Djelfa	Statut foncier : La nature juridique de la station de SREISSER est domaniale, le périmètre de protection s'étend sur un rayon de 200m.
Nom : SREISSER	
Site existant : GRAVURE RUPESTRE	
1) STATION DE SREISSER: Découverte en 1966 par de Villaret et Blanchard, elle se situe à 20km de Ain el Bel et 12 km de Taàdmit. Sur une piste à 3 km environ de la route, on remarque une butte avec un grand rocher à son extrémité. Sur l'une de ses parois est gravé un bélier dont la tête et les pieds sont abimés et exécutés avec des traits polis avec une patine foncée attestant de son ancienneté et son appartenance à l'étage bubalin de grande dimension . Autour de cette butte et aux abords de cette paroi de l'outillage.	
CARACTERISTIQUES MATERIELLES DU SITE	
Situation	A l'extérieur de la ville : La station de Sreisser est située à 20 km d'Ain El Ibel et à 12 km de la localité de Tadmit. Cette station est limitée par : <ul style="list-style-type: none"> - Une piste carrossable à l'ouest. - Une bâtisse en ruine à l'Est. - Des terrains vides au Nord et au Sud.
Accès au site	Autres: L'accessibilité du site est assurée par une piste distante de 18 km de la route nationale N° 01. -L'état de cette est jugé dégradé.
Information et Signalisation	Pour arriver au site : Néant Sur le site même : Néant
Stationnement	Possibilité accueil autocars : oui
Equipements existants (accueil, hôtel, restaurant, aire de pique-nique, musée,...)	Gravure rupestre
Etat des équipements existants	Moyen: oui
Possibilité de développement	Préservation et mise en valeur Insertion dans un Parcours touristique culturel urbain
CARACTERISTIQUES EMOTIONNELLES DU SITE	
Propreté générale du lieu	/
Qualité de l'environnement immédiat	/
Monumentalité/ originalité	/
Ambiance générale/ atmosphère	/
Visibilité du site	Peu visible : oui
REMARQUES	
Dysfonctionnements éventuels	/
Manques constatés	/
Potentialités du site	Patrimoine culturel (site archéologique : gravures rupestres+ +objet archéologiques)

IDENTIFICATION DU SITE 5	
Nom : STATION RUPESTRE	Commune : TAADMIT
Site existant : SITE ARCHEOLOGIQUE	Site à créer : /
Wilaya : Djelfa	Statut foncier : La nature juridique de la station de DJEBEL BEN HALOUANE est domaniale, le périmètre de protection s'étend sur un rayon de 200m.
Nom : DJEBEL BEN HALOUANE	
Site existant : GRAVURE RUPESTRE	
1) STATION DE DJEBEL BEN HALOUANE : Signalée par G. Gintzberger en 1974, cette station se trouve à 30km au Sud – Est de Ain el Bel et à 6 km de Ta admit, sur un grand rocher en grès au pied d'une colline, un buffle antique est gravé mesurant plus d'un mètre appartenant d'après son style d'exécution à la plus ancienne période de l'art rupestre, à savoir le bubalin monumental. Des éclats en silex et des tessons de céramiques ont été signalés aux alentours de ce rocher. .	
CARACTERISTIQUES MATERIELLES DU SITE	
Situation	A l'extérieur de la ville : La station de Ben Halouane est située à 30 km au Sud Ouest de Ain El Ibel et à 6 km de la localité Tadmit. La station est limitée par : <ul style="list-style-type: none"> - Oued Chedou au Nord. - Djebel Smoum à l'Est. - Une falaise au sud. - Oued Tadmit ainsi que le chemin wilaya N°123 à l'Ouest
Accès au site	Autres: L'accessibilité du site est assurée par une piste piétonne distante de 50mètres du chemin wilaya N°123.
Information et Signalisation	Pour arriver au site : Néant Sur le site même : Néant
Stationnement	Possibilité accueil autocars : oui
Equipements existants (accueil, hôtel, restaurant, aire de pique-nique, musée,...)	Gravure rupestre
Etat des équipements existants	Moyen: oui
Possibilité de développement	Préservation et mise en valeur Insertion dans un circuit touristique culturel
CARACTERISTIQUES EMOTIONNELLES DU SITE	
Propreté générale du lieu	/
Qualité de l'environnement immédiat	/
Monumentalité/ originalité	/
Ambiance générale/ atmosphère	/
Visibilité du site	Peu visible : oui
REMARQUES	
Dysfonctionnements éventuels	/
Manques constatés	/
Potentialités du site	Patrimoine culturel (site archéologique : gravures rupestres+ objet archéologiques)

SDAT DJELFA 2030 FICHE TECHNIQUE DES PROJETS				
actions	Secteur	Echéance		
		court terme 2013-2015	moyen terme 2015-2020	Long terme 2020-2030
05-25	la culture	<ul style="list-style-type: none"> • Classement • Etude PPMVSS 	<ul style="list-style-type: none"> • travaux de restauration 	Mise en exploitation
<i>IDENTIFICATION DU SITE</i>				
Nom : L'ANCIEN VILLAGE « MOUSSALLA »		Commune : CHAREF		
Wilaya : Djelfa		Statut foncier : Étatique		
Site existant : SITE HISTORIQUE				
La ville de Charef s'est développée à partir d'un noyau ancien datant du 7 ^{ème} siècle le quartier de Moussalla. Ce village intégré dans un terrain agricole composé de jardins, d'arbres fruitiers, de puits et d'une source est regroupé autour d'un centre culturel qu'est la mosquée				
<i>CARACTERISTIQUES MATERIELLES DU SITE</i>				
Situation		Dans la ville : oui		
				
Accès au site		Routier: oui Piéton: oui		
Information et Signalisation		Pour arriver au site : Néant Sur le site même : /		
Stationnement		Possibilité accueil autocars : oui		
Equipements existants (accueil, hôtel, restaurant, aire de pique-nique, musée,...)		Néant		
Etat des équipements existants		Dégradé : oui		
Possibilité de développement		Classement en secteur sauvegardé +mise en valeur Création de parcours touristique urbain		
<i>CARACTERISTIQUES EMOTIONNELLES DU SITE</i>				
Propreté générale du lieu		Sain		
Qualité de l'environnement immédiat		Sain		
Monumentalité/ originalité		Sain		

Ambiance générale/ atmosphère	/
Visibilité du site	Très visible: oui
REMARQUES	
Dysfonctionnements éventuels	/
Manques constatés	/
Potentialités du site	Patrimoine culturel (patrimoine bâti-ressource architecturale)

SDAT DJELFA 2030 FICHE TECHNIQUE DES PROJETS				
actions	Secteur	Echéance		
		court terme 2013-2015	moyen terme 2015-2020	Long terme 2020-2030
05-26	la culture	<ul style="list-style-type: none"> • Classement • Etude PPMVSS 	<ul style="list-style-type: none"> • travaux de restauration 	Mise en exploitation
IDENTIFICATION DU SITE				
Nom : ZENINA		Commune : EL IDRISSIA		
Wilaya : Djelfa		Statut foncier : Habous+ Domaniale+Privé		
<p>Site existant : NOYAU HISTORIQUE</p> <p>Il y a très longtemps, bien avant la naissance du Prophète, vivait dans la Région une ferme appelée <i>Zenina</i>. Elle était très riche et de--grande famille.</p> <p>Privé de son époux et trop fière pour en prendre un autre, elle ne vivait que pour son fils unique qu'elle aimait beaucoup. En ces temps. Lointains, les batailles étaient fréquentes et Zenina ne répugnait pas à partager les périls de son fils. C'est ainsi qu'elle le vit tomber au cours d'un combat ou tous les siens furent écrasés sous le nombre de leurs adversaires. Elle se jeta alors au milieu des Vainqueurs pour les supplier de ne pas achever son fils et, chose inouïe Pour L'époque, les guerriers se laissèrent toucher par son courage et par ses larmes.</p> <p>Elle emporta son fils à demi-mort chargé sur ses épaules. Elle marcha longtemps, bien longtemps et arriva auprès d'une belle source. L'endroit était si retiré que personne ne pouvait l'y gêner. Elle s'établit au haut d'une butte rocheuse et s'y construisit un gourbi 'pour y soigner son fils blessé. Peu à Peu, des fugitifs Echappés au massacre et d'autres pauvres gens sans abri vinrent s'installer près D'elle, tant et si bien que le petit sommet se couvrit d'un embryon de village.</p> <p>Mais le blessé, malgré tous les soins des sa mère, finit par mourir. Elle l'enterra à l'entrée de l'agglomération afin d'avoir toujours près d'elle cette tombe qu'elle ne pouvait se résigner à quitter. Le village continua A se développer, ses habitants I 'entourèrent de remparts et proclamèrent Zenina leur reine.</p> <p>Des Romains vinrent ensuite s'installer près de là, et un de leurs officiers épousa la reine Zenina. Il s'appelait <i>Serdoun</i>, norn qui est resté Pour designer la montagne voisine</p> <p>Certains prétendent que, Zenina était fille du roi de Demmed</p>				
CARACTERISTIQUES MATERIELLES DU SITE				
Situation		Dans la ville : oui		
Ville Romaine : le premier noyau de Zenina				
				
Zaouia Sidi Mohamed Ben Salah				
				

Noyau colonial : dont l'école Raoul Bonnet construite en 1891



Masjid El Atik : construit en 1891




Synagogue juive




Cimetière juive




Accès au site	Piéton: oui Autres: piste carrossable
Information et Signalisation	Pour arriver au site : Néant Sur le site même : Néant
Stationnement	Possibilité accueil autocars : oui
Equipements existants (accueil, hôtel, restaurant, aire de pique-nique, musée,...)	/
Etat des équipements existants	Moyen: oui Dégradé : oui
Possibilité de développement	Classement en secteur sauvegardé +mise en valeur
<i>CARACTERISTIQUES EMOTIONNELLES DU SITE</i>	
Propreté générale du lieu	Sain
Qualité de l'environnement immédiat	/
Monumentalité/ originalité	/
Ambiance générale/ atmosphère	
Visibilité du site	Très visible:/ Peu visible : / Site confidentiel:/
<i>REMARQUES</i>	
Dysfonctionnements éventuels	/
Manques constatés	/
Potentialités du site	Patrimoine culturel (patrimoine bâti –noyau historique – ressource architecturale)

SDAT DJELFA 2030 FICHE TECHNIQUE DES PROJETS				
actions	Secteur	Echéance		
		court terme 2013-2015	moyen terme 2015-2020	Long terme 2020-2030
05-27	la culture	<ul style="list-style-type: none"> • Classement • Etude PPMVSA 	<ul style="list-style-type: none"> • travaux de restauration 	Mise en exploitation
<i>IDENTIFICATION DU SITE</i>				
Nom : DJEBEL SERDOUN		Commune : EL IDRISIA		
Wilaya : Djelfa		Statut foncier : Étatique		
Site existant : TUMULUS (500 sur une distance de 30km)		Site à créer : /		
<i>CARACTERISTIQUES MATERIELLES DU SITE</i>				
Situation		A l'extérieur de la ville : A 2km à l'est de la commune		
				
Accès au site		Autres: piste carrossable		
Information et Signalisation		Pour arriver au site : Néant Sur le site même : Néant		
Stationnement		Possibilité accueil autocars : oui		
Equipements existants (accueil, hôtel, restaurant, aire de pique-nique, musée,...)		/		
Etat des équipements existants		Dégradé : oui et non classé		
Possibilité de développement		Protection+mise en valeur		
<i>CARACTERISTIQUES EMOTIONNELLES DU SITE</i>				
Propreté générale du lieu		Décharge à proximité de site		
Qualité de l'environnement immédiat		Pollué		
Monumentalité/ originalité		/		
Ambiance générale/ atmosphère		/		
Visibilité du site		Peu visible : oui		
<i>REMARQUES</i>				
Dysfonctionnements éventuels		/		
Manques constatés		/		
Potentialités du site		Patrimoine culturel (site archéologiques –objets +gravures rupestres.)		

SDAT DJELFA 2030 FICHE TECHNIQUE DES PROJETS				
actions	Secteur	Echéance		
		court terme 2013-2015	moyen terme 2015-2020	Long terme 2020-2030
05-28	la culture	<ul style="list-style-type: none"> Classement Etude PPMVSA 	<ul style="list-style-type: none"> travaux de restauration 	Mise en exploitation
IDENTIFICATION DU SITE				
Nom : DECHERET EL GUELLAL		Commune : EL IDRISSIA		
Wilaya : Djelfa		Statut foncier : Étatique		
Site existant : VILLAGE ROMAIN		Site à créer : /		
CARACTERISTIQUES MATERIELLES DU SITE				
Situation		A l'extérieur de la ville : A 12KM au nord-ouest de la commune		
				
Accès au site		Routier:/ Piéton:/ Autres: 8km de Piste carrossable et 4 km piste moyen		
Information et Signalisation		Pour arriver au site : Néant Sur le site même : Néant		
Stationnement		Capacité:/ Revêtement:/ Possibilité accueil autocars : oui		
Equipements existants (accueil, hôtel, restaurant, aire de pique-nique, musée,...)		/		
Etat des équipements existants		Bon:/ Moyen: / Dégradé : oui et non classé		
Possibilité de développement		Classement +mise en valeur Insertion dans un circuit touristique		
CARACTERISTIQUES EMOTIONNELLES DU SITE				
Propreté générale du lieu		Sain		
Qualité de l'environnement immédiat		Sain		
Monumentalité/ originalité		/		
Ambiance générale/ atmosphère		/		
Visibilité du site		Très visible:/		


	Peu visible : oui Site confidentiel: /
REMARQUES	
Dysfonctionnements éventuels	/
Manques constatés	/
Potentialités du site	Patrimoine culturel (site archéologique –objets ...)

SDAT DJELFA 2030 FICHE TECHNIQUE DES PROJETS				
actions	Secteur	Echéance		
		court terme 2013-2015	moyen terme 2015-2020	Long terme 2020-2030
05-29	la culture	<ul style="list-style-type: none"> • Classement • Etude PPMVSA 	<ul style="list-style-type: none"> • travaux de restauration 	Mise en exploitation
<i>IDENTIFICATION DU SITE</i>				
Nom : CHAABET ZMIRA		Commune : EL IDRISIA		
Wilaya : Djelfa		Statut foncier : Étatique		
Site existant : KSAR PREHISTORIQUE Village Berbère		Site à créer: /		
<i>CARACTERISTIQUES MATERIELLES DU SITE</i>				
Situation		A l'extérieur de la ville : A 24KM au sud-ouest de la commune		
				
Accès au site		Routier:/ Piéton:/ Autres: 18 km carrossable + 6km piste		
Information et Signalisation		Pour arriver au site : Néant Sur le site même : Néant		
Stationnement		Capacité:/ Revêtement:/ Possibilité accueil autocars : oui		
Equipements existants (accueil, hôtel, restaurant, aire de pique-nique, musée,...)		Ksar berbère		
Etat des équipements existants		Bon:/ Moyen: / Dégradé : oui et non classé		
Possibilité de développement		PROTECTION+MISE EN VALEUR Insertion dans un circuit touristique		
<i>CARACTERISTIQUES EMOTIONNELLES DU SITE</i>				
Propreté générale du lieu		Sain		
Qualité de l'environnement immédiat		Sain		
Monumentalité/ originalité		/		

Ambiance générale/ atmosphère	/
Visibilité du site	Peu visible : oui
REMARQUES	
Dysfonctionnements éventuels	/
Manques constatés	/

SDAT DJELFA 2030 FICHE TECHNIQUE DES PROJETS				
actions	Secteur	Echéance		
		court terme 2013-2015	moyen terme 2015-2020	Long terme 2020-2030
05-30	la culture	<ul style="list-style-type: none"> • Classement • Etude PPMVSA 	<ul style="list-style-type: none"> • travaux de restauration 	Mise en exploitation
<i>IDENTIFICATION DU SITE</i>				
Nom : HAMMAM EDAKHLAM		Commune : HAD SHARY		
Wilaya : Djelfa		Statut foncier : Étatique		
Site existant : SITE ARCHEOLOGIQUE <ul style="list-style-type: none"> • 05 Villages berbères des ZENZACHE • TUMULUS • DOLMENS 		Site à créer : /		
<i>CARACTERISTIQUES MATERIELLES DU SITE</i>				
Situation		A l'extérieur de la ville : A 10 KM sur la route d'El Euch et au nord-ouest de la commune, sur les hauteurs de djebel FEKNOUNA		
				
Accès au site		Routier: 3KM carrossable Autres: 2KM piste piétonne impraticable		
Information et Signalisation		Pour arriver au site : Néant Sur le site même : Néant		
Stationnement		Possibilité accueil autocars : oui		
Equipements existants (accueil, hôtel, restaurant, aire de pique-nique, musée,...)		/		
Etat des équipements existants		Dégradé : oui et non classé		
Possibilité de développement		Classement+protection		
<i>CARACTERISTIQUES EMOTIONNELLES DU SITE</i>				
Propreté générale du lieu		Propre		
Qualité de l'environnement immédiat		Sain		
Monumentalité/ originalité		/		
Ambiance générale/ atmosphère		/		
Visibilité du site		Peu visible : oui		
<i>REMARQUES</i>				

Dysfonctionnements éventuels	/
Manques constatés	/
Potentialités du site	Patrimoine culturel (site archéologique)

SDAT DJELFA 2030 FICHE TECHNIQUE DES PROJETS				
actions	Secteur	Echéance		
		court terme 2013-2015	moyen terme 2015-2020	Long terme 2020-2030
05-31	la culture	<ul style="list-style-type: none"> • Classement • Etude PPMVSA 	<ul style="list-style-type: none"> • travaux de restauration 	Mise en exploitation
<i>IDENTIFICATION DU SITE</i>				
Nom : HAOUECH ROMANITE LE CIMETIERE ROMAIN A SIDI LADJEL		Commune : SIDI LAADJAL		
Wilaya : Djelfa		Statut foncier : Étatique		
Site existant : SITE ARCHEOLOGIQUE		Site à créer : /		
<p>A quelques kilomètres de là vers l'Ouest, d'autres vestiges prouvent le passage des romains dans cette région. Au lieu dit Djouf Errich des traces d'une construction fortifiée : pierres de taille, et des tombes antiques constituées d'amas de pierres. Plus à l'Ouest, à l'intersection de l'oued Ouark et de l'oued Touil, les vestiges d'une forteresse sont visibles, des pierres de taille en place disposées tout au long de la structure du mur d'enceinte mesurant environ 1 Mètre d'épaisseur.</p> <p>Les sources bibliographiques notamment S. Gsell, parlent d'une forteresse romaine conçue pour la surveillance de la route reliant le Nord au Sud. La présence du fort cet endroit précis où se rencontrent les deux oueds n'est pas dû au hasard, les romains eux aussi étaient en quête des zones stratégiques, où la présence d'eau était le facteur le plus important.</p>				
<i>CARACTERISTIQUES MATERIELLES DU SITE</i>				
Situation		<p>A l'extérieur de la ville : Le site est situé à environ A 13KM à l'ouest de la commune (10KM route+3KM piste) au Sud de la localité de Sidi Ladjel.</p> <p>Le Site est limité :</p> <ul style="list-style-type: none"> - Une piste carrossable au Nord. - Oued Touil au Sud. - La coupole du marabout Sidi Slimane à l'Ouest. - Un massif rocheux à l'Est. 		
				

Accès au site	Routier: oui Autres: piste carrossable
Information et Signalisation	Pour arriver au site : Néant Sur le site même : Néant
Stationnement	Possibilité accueil autocars : oui
Equipements existants (accueil, hôtel, restaurant, aire de pique-nique, musée,...)	Site romain
Etat des équipements existants	Dégradé : oui et non classé
Possibilité de développement	Mise en valeur Insertion dans un circuit touristique
<i>CARACTERISTIQUES EMOTIONNELLES DU SITE</i>	
Propreté générale du lieu	Propre
Qualité de l'environnement immédiat	Sain
Monumentalité/ originalité	/
Ambiance générale/ atmosphère	/
Visibilité du site	Peu visible : oui
<i>REMARQUES</i>	
Dysfonctionnements éventuels	/
Manques constatés	/
Potentialités du site	Patrimoine culturel (ressource architecturale –lieu d'évocation culturelle).


Urbanisme	<ul style="list-style-type: none"> - Installation du guichet unique pour la facilitation d'obtention des permis de construire pour les PAT au niveau des ZESTs. - Révision des PDAU et des POS - Amélioration urbaine des 64 communes - Facilitation des obtentions de construire des investisseurs et promoteurs - Prospection de terrains aménageables en collaboration avec les services de tourisme selon leurs besoins (ZEST,
------------------	---

Transport	<ul style="list-style-type: none"> - Amélioration du parc véhiculaire - Augmenter le nombre de lignes de transport routier en commun
------------------	--

Enseignement Supérieur	<ul style="list-style-type: none"> - Ouvrir des spécialités dans la gestion hôtelière ainsi que dans les aménagements touristique au niveau de l'université de Djelfa - La formation du personnel
-------------------------------	--

NTIC	<ul style="list-style-type: none"> - Les NTIC prennent une place prépondérante dans nos modes de consommation. Les secteurs des services, tel que le tourisme, sont fortement influencés par le progrès technologique (ventes en ligne, information via le web, réseaux sociaux...). Appliquées au tourisme les NTIC ont bouleversé les modes de production et de consommation. Avec l'introduction de la 3G et de la 4G en téléphonie mobile, le tourisme serait un des principaux bénéficiaires. Aussi est-il recommandé de préparer le tourisme à s'approprier ces nouveaux moyens de gestion de la destination et des produits. - La wilaya de Djelfa devrait mettre en place une stratégie de promotion des NTIC et favoriser son introduction dans les espaces professionnels (entreprises commerces, banques services) mais également au niveau de la société civile de manière générale.
-------------	--

Forêt	<ul style="list-style-type: none"> - Ce secteur, dont les interactions avec le tourisme ne sont pas à démontrer, doit mener des actions et construire des projets communs pour optimiser le potentiel de chaque secteur et donner au tourisme de nouvelles dimensions. - La création de projets autour des massifs forestiers constitue la meilleure voie pour maximiser la création d'emplois d'une part, et revitaliser des territoires, créer de nouvelles activités économiques qui porterait espoir aux communautés locales et donneraient un sens et une nouvelle vitalité aux territoires excentrés.
--------------	---

SDAT DJELFA 2030				
FICHE TECHNIQUE DES PROJETS				
actions	Secteur	Echéance		
		court terme 2013-2015	moyen terme 2015-2020	Long terme 2020-2030
31	Forêt	• Etude	• travaux de réalisation	Mise en exploitation
Projet			Aménagement : mise en tourisme des Forêts	
SITE N°01				
<i>IDENTIFICATION DU SITE</i>				
Nom : FORET SENALBA			Commune : DJELFA	
Wilaya : Djelfa			Statut foncier : Forêt	
Site existant : SITE NATUREL FORET SENALBAA			Site à créer : /	
				
SITE N°02				
<i>IDENTIFICATION DU SITE</i>				
Nom : LIEU DIT TOUGHRSANE			Commune : TAADMIT	
Wilaya : Djelfa			Statut foncier : Étatique	
<p>Site existant : FORET SENALBA GHARBI</p> <p>Elles sont constituées de diverses essences, et la plus importante est le Pin d'Alep, suivie du chêne vert et de genévriers.</p> <p>Les massifs sont localisés en particulier dans les monts bénéficiant de bonnes conditions climatiques sur l'Atlas Saharien. (Barrage vert).</p> <p>La superficie totale des forêts dans la commune est estimée à environ de 23137 ha, ce qui représente 29,34% de la superficie totale. Ces forêts sont situées dans la partie Ouest de la commune et s'étend jusqu'aux monts de SENALBA.</p> <p>Les forêts sont appelées toujours à jouer un rôle déterminant dans la mise en œuvre d'une agriculture de montagne et dans la lutte contre la désertification et la sauvegarde de l'écosystème si précieux qui est actuellement menacé. Ceci est concrétisé dernièrement par la mise en œuvre de programmes conséquents allant dans le sens de cet objectif.</p>				





SITE N°03

IDENTIFICATION DU SITE

Nom : FORET DE TESTARA	Commune : DAR CHIOUKH
Wilaya : Djelfa	Statut foncier : Étatique
Site existant : FORET	Site à créer : /

CARACTERISTIQUES MATERIELLES DU SITE

Situation	A l'extérieur de la ville : 8km au nord de la commune
-----------	---



SITE N°04

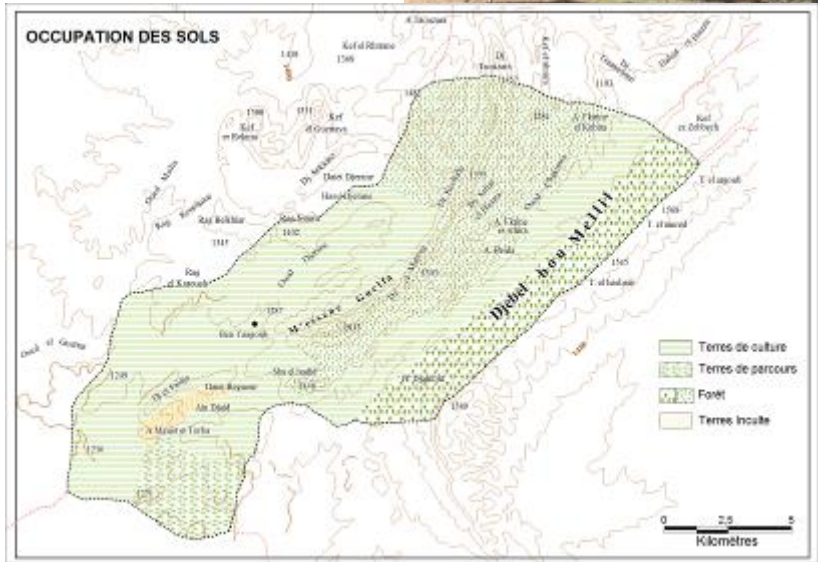
IDENTIFICATION DU SITE

Nom : ATTEF YAHIA+SEGAYA+BOUMLIL monts de SENALBA	Commune : BENYAGOUB
Wilaya : Djelfa	Statut foncier : Étatique/Foret

Site existant : SITE NATUREL

La superficie totale des forêts dans la commune est estimée à environ de 7 324 ha, ce qui représente 37,72% de la superficie totale. Ces forêts situées dans la partie Nord de la commune et s'étend jusqu'à les monts de SENALBA.

Les forêts ne sont pas denses, voire claires et aérées et ce par manque de sous bois conséquent et l'inexistence de maquis. Les principales essences forestières sont le pin d'Alep, le chêne vert et le genévrier du Phénicien (arar).



SITE N°05

IDENTIFICATION DU SITE

Nom : BESSBASSA	Commune : SIDI BAIZID
Wilaya : Djelfa	Statut foncier : Étatique
Site existant : FORET	Site à créer : /

CARACTERISTIQUES MATERIELLES DU SITE



SITE N°06

IDENTIFICATION DU SITE

Nom : GOUBET CHERCHARA	Commune : SIDI BAIZID
Wilaya : Djelfa	Statut foncier : Étatique
Site existant : MAUSOLEE+FORET	Site à créer : /

CARACTERISTIQUES MATERIELLES DU SITE



SITE N°07

IDENTIFICATION DU SITE

Nom : **GUETTIYA-FORET SENALBA GHARBI**

Commune : CHAREF

Wilaya : Djelfa

Statut foncier : Étatique/FORET

Site existant : SITE NATUREL

Site à créer: /

Sur une superficie de 19 250 ha ce qui représente 27.10 % de l'ensemble du territoire « **SENELBA EL GHERBI** »
 Les reboisements s'étendent sur une surface de 150 ha tout au long de la route de wilaya, route national n° 164 menant au chef lieu de Wilaya.



SITE N°08



IDENTIFICATION DU SITE

Nom : REMAILIA	Commune : HAD SHARY
Wilaya : Djelfa	Statut foncier : Étatique
Site existant : SITE NATUREL Un site naturel remarquable qui réuni la montagne la foret	Site à créer : /



Moudjahidine

- La région de Djelfa devrait mettre en place une stratégie de promotion et favoriser son patrimoine historique

SDAT DJELFA 2030				
FICHE TECHNIQUE DES PROJETS				
actions	Secteur	Echéance		
		court terme 2013-2015	moyen terme 2015-2020	Long terme 2020-2030
31	Moudjahidine	<ul style="list-style-type: none"> • Etude 	<ul style="list-style-type: none"> • travaux de réalisation 	Mise en exploitation
Projet		Aménagement : mise en tourisme des sites historiques		
SITE N°01				
<i>IDENTIFICATION DU SITE</i>				
Nom : CENTRE DE TORTURE ET DE CONCENTRATION		Commune : AIN CHOUHADA		
Wilaya : Djelfa		Statut foncier : Étatique		
Site existant : SITE HISTORIQUE Construit dans les années 50 et gérés par un certain commandant BELOUNIS.		Site à créer : /		
				
SITE N°02				
<i>IDENTIFICATION DU SITE</i>				
Nom : GUELLET ESTEL		Commune : BOUIRAT LAHDAB		
Wilaya : Djelfa		Statut foncier : Étatique		
Site existant : CENTRE DE CONCENTRATION ET TORTURE Centre Randon Construit En 1853		Site à créer : /		
				

SITE N°03**IDENTIFICATION DU SITE**

Nom : PAUL GAZELLE	Commune : AIN OUESSARA
Wilaya : Djelfa	Statut foncier : La nature juridique de l'ancien camp de concentration de Paul Gazelle est domaniale
Site existant : CENTRE DE TORTURE Paul Cazelles	Site à créer : /

C'est un ancien lieu de détention datant de la guerre de libération ; Paul Gazelle est une caserne militaire. L'ancien camp s'étendant sur une surface de 4 ha, le camp de concentration de Paul Gazelles, actuellement converti en caserne militaire, a été destiné à accueillir les prisonniers politiques Algériens et ceci à partir du 16 avril 1957.

Dans sa période la plus active ce camp était constitué de 5 blocs, abritant chacun 18 dortoirs mais la plupart des prisonniers logeaient sous les tentes, il a accueilli entre 2000 et 2400 prisonniers.

SITE N°04**IDENTIFICATION DU SITE**

Nom : CENTRE DE CONCENTRATION ET TORTURE COLONIAL	Commune : SIDI LAADJAL
Wilaya : Djelfa	Statut foncier : Étatique
Site existant : SITE HISTORIQUE	Site à créer : /

CARACTERISTIQUES MATERIELLES DU SITE

Situation	Dans la ville : Dans la ville, derrière le siège de l'APC
------------------	---



Dispositions de la DTA pour une bonne gouvernance

Pour assurer une bonne gouvernance à l'échelle locale, la DTA doit accomplir certaines tâches et actions et répondre à une organisation institutionnelle afin d'attribuer au tourisme régional, les notions d'efficacité et de durabilité.

<i>Secteur</i>	<i>Actions</i>
<p>Direction du Tourisme et l'Artisanat</p>	<ul style="list-style-type: none"> - Formation et recyclage des agents de la direction du tourisme - Création et formation de 350 emplois directs (à l'horizon 2015) (universitaires et autres) ; - Recrutement de cadres spécialisés en gestion, management et aménagement touristique (grandes écoles de tourisme, de communication) ; - Recruter des architectes au niveau des directions de tourisme (2 architectes chargés du suivi des projets touristiques pour chaque pôle) ; - Sensibiliser et communiquer les décideurs du tourisme sur l'offre du territoire en proposant des sorties sur les sites phares au plan local et des échanges avec les destinations similaires à l'échelle nationale et ou internationale (Maroc, Tunisie, ...) ; - Formation aux nouvelles technologies de la communication et de l'information ; - Vulgarisation des TICs au près des acteurs professionnels de toutes les structures touristiques (hôteliers, restaurateurs, ATV, OLT, DTA) ; - Création d'un site internet de la destination Djelfa avec des données actualisées ; - Création d'un comité de pilotage, d'une cellule de veille et de suivi de la destination (UGOT) et d'un observatoire en vue de l'évaluation de la destination ; - Assistance aux OLT P ; - La création de réseaux de vente de l'artisanat ayant comme support les RN et les axes urbains.

L'objectif est de faire acquérir aux acteurs de l'organisation une culture « scientifique » performante et un savoir faire (en management, marketing, tourisme, développement durable, économie, droit, finances, langues, communication et TIC etc.), ainsi qu'une expérience et un vécu auprès des professionnels du tourisme à travers les formations, à l'échelon local et national. Les agents de la direction de cette formation constitueront les cadres du domaine touristique de demain.

II. Le Management du SDAT de Djelfa 2030

Le management désigne l'ensemble des techniques visant à optimiser l'usage des ressources d'une organisation en vue de la réalisation d'un objectif. Son sens originel est l'art de conduire, de diriger, de mener.

Management du tourisme analyse les différentes composantes du secteur touristique. C'est une activité pluridisciplinaire qui mêle la gestion des ressources, les stratégies, la gestion financière ainsi que le marketing.



Le management du schéma directeur touristique est donc indispensable afin :

1. D'assurer le lancement et le suivi du SDAT (planning prévisionnel, suivi des projets, évaluation au regard des objectifs du SDAT et du tableau de bord,...),
2. D'actualiser le Schéma Directeur d'Aménagement Touristique «SDAT2030 » tous les cinq ans à partir de sa mise en œuvre (l'adapter aux exigences locales, préciser le contenu des projets sur la base d'études sectorielles et pré- opérationnelles...),
3. De veiller à la cohérence des projets avec les objectifs du SDAT et à leur pertinence par rapport aux potentialités du marché et du pays,
4. De fixer les objectifs à chaque acteur des pôles touristiques,
5. De faire réapproprier le SDAT par les acteurs du tourisme (directeur de tourisme, offices, voyagistes...) et développer des passerelles intra et intersectorielles mais également avec les autres partenaires.

II.1. Le management public : Le management suppose une organisation appuyée par un bureau d'études de management

II.1.1. Le comité de pilotage et de Monitoring du développement touristique

Le comité de pilotage présidé par le DTA, aura la charge de suivre l'application et la mise en œuvre des projets touristiques, ainsi il fait appel à des représentants de tous les secteurs public et privé, ayant une relation avec le développement du tourisme, les OLT, les prescripteurs hôteliers, voyagistes, les élus et les autres secteurs (culture, forêt, hydraulique,).

Le *Comité de Pilotage* est composé d'un représentant de chaque partie prenante; Cette session verra la participation de toutes les parties affectées de près ou de loin qui devra se réunir au minimum quatre fois par an.

Les missions du Comité de pilotage se résument en la prise de décision des mesures stratégiques nécessaires à l'exécution des projets et en particulier :

- A l'examen des changements d'orientation du programme qui peuvent apparaître nécessaires et proposer, le cas échéant, l'arrêt ou la prolongation de certaines activités ;
- Il doit veiller à la compatibilité des projets touristiques avec les orientations du SDAT
- A la recherche des solutions aux litiges qui peuvent survenir entre les parties durant l'exécution du projet ;
- De faire toute proposition utile en vue de la diffusion des résultats du projet ;
- D'apprécier et valider le travail effectué dans le cadre des projets (*arrêter les décisions définitives concernant les projets*)
- Mettre en œuvre et surtout d'assurer la mise en œuvre et le monitoring des projets touristiques.
- Mettre en place et animer une coordination favorisant les partenariats entre les acteurs du tourisme, les associations, les collectivités et les professionnels ;

Le Comité de pilotage sera une occasion offerte aux participants d'avoir un éclairage précis de l'état d'avancement des projets

- ✚ **Unité de gestion opérationnelle touristique –UGOT– Cellule de Veille et de Suivi** est proposée à titre indicatif en vue de l'évaluation de la destination et qui aura la charge sur un délai défini par la DTA d'assurer le suivi des différents projets du schéma pour mobiliser et assurer toutes les conditions de réussite du plan opérationnel.

II.I.2 Le pilotage des pôles touristiques

Un Chargé de mission est à installer au niveau de chaque pôle touristique du territoire Djelfaoui qui l'animerait :

Le Chargé de mission a pour mission d'assurer le lien avec les différents acteurs locaux autour des différents projets par pôle touristique dont il a la charge. Il rend compte au Ministre de l'état d'avancement du «SDAT» sur le terrain et de la réalisation des projets touristiques par pôle, il identifie les points de dysfonctionnement, les besoins et les attentes locales.

II.I.3 L'Observatoire Régional du Tourisme de Djelfa- l'ORTM.

Un Observatoire Régional du Djelfa est à intégrer au DTA du Tourisme. Son rôle est de faire connaître au plus grand nombre de personnes ce qu'est le tourisme, ce qu'il représente dans l'économie Djelfaoui, comment évoluent l'offre et la demande, quelles sont ses perspectives de progrès.

➤ Les missions de l'Observatoire Régional du Tourisme de Djelfa

- **Mission de collecte, traitement et analyse de l'information** : disposer d'informations et de données précises relatives à l'activité touristique (et son environnement) et ce quels que soient

les axes de recherches : analyse de l'offre (hébergements, activités, services...), analyse de la demande (fréquentation, profil et pratiques des clientèles...), analyse économique transversale (consommation touristique, retombées économiques, emplois...), afin d'asseoir le tourisme comme source de richesses et de développement.

- **Mission de veille** : Afin de se tenir informé des grandes tendances d'évolution des marchés du tourisme, des avancées des recherches, des expériences menées (ceci nécessite l'existence d'un observatoire structuré et doté de moyens adéquats), de conduire des approches de prospectives pour anticiper les mutations de comportement des différentes clientèles.

- **Mission de communication, restitution et de diffusion** : l'Observatoire du Tourisme de Djelfa vise aussi à faciliter la diffusion des études de manière à ce que tous les acteurs concernés se les approprient : les élus, les institutionnels, les réceptifs (hôteliers, gestionnaires d'équipements de loisirs...), les journalistes, les étudiants, les bureaux d'études...

Le site internet est l'outil majeur de diffusion de l'information produite par l'ORTM.

- **Mission de conseil** : Sur la base d'une analyse construite à partir de la somme des informations produites et/ou répertoriées, l'Observatoire Régional du Tourisme de Djelfa participe à la définition d'une stratégie globale.

L'Observatoire Régional du Tourisme de Djelfa. Par ses analyses, contribue aux missions du comité de pilotage, en particulier pour la stratégie marketing, mais aussi au quotidien pour les missions des services Presse, Communication, Promotion et Développement.

II.2 Modalités de suivi et d'évaluation

- ✿ 04 grandes Réunions /AN
- ✿ 02 revues de processus annuelles
- ✿ 24 réunions /guichet unique

Le Comité de Pilotage tiendra chaque trimestre une réunion de Gestion Prévisionnelle des Opérations (UGOT) pour faire le point de l'exécution des travaux.

Le principe de fonctionnement de la réunion UGOT consiste à faire le bilan des activités du trimestre écoulé d'une part, et, d'autre part de valider la programmation et le budget des actions du trimestre suivant en tenant compte des réajustements éventuels à opérer au regard du bilan précédent.

Chaque réunion UGOT sera sanctionnée par un compte rendu et transmis au CDT par le Comité de Pilotage.

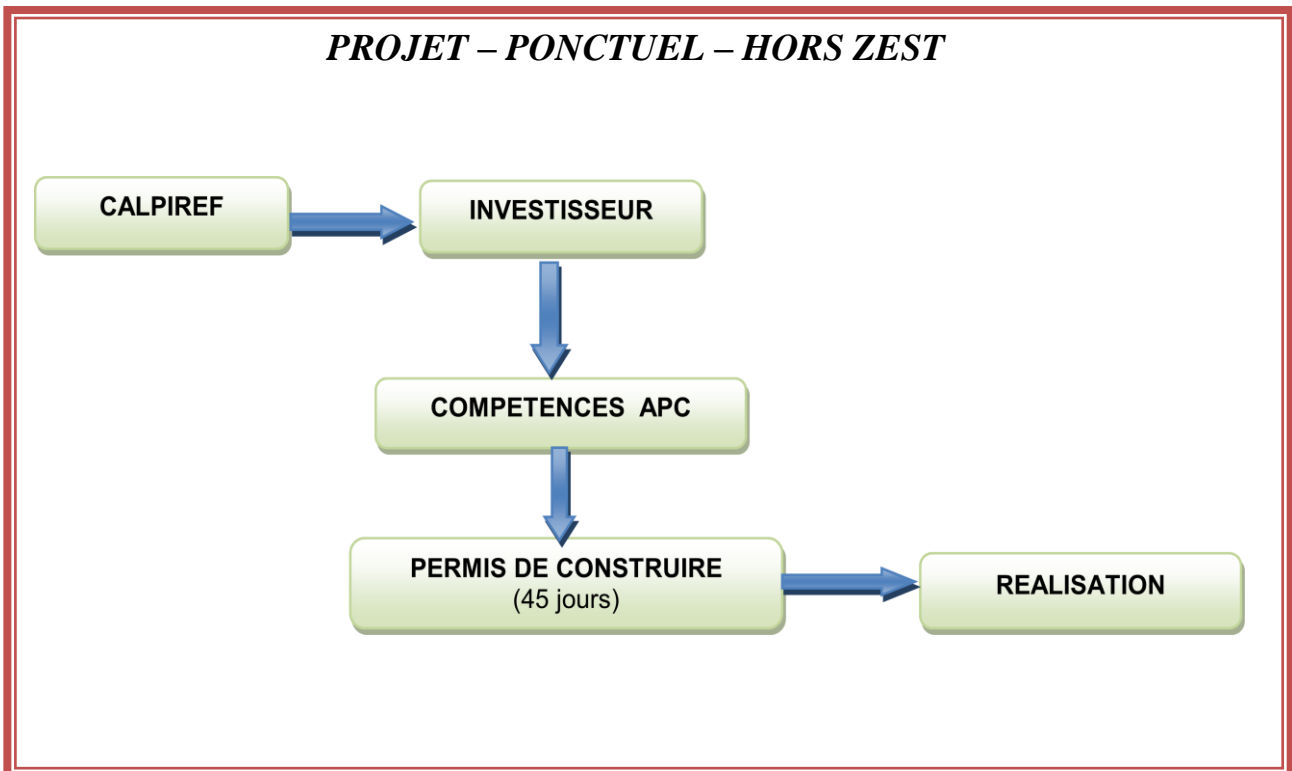
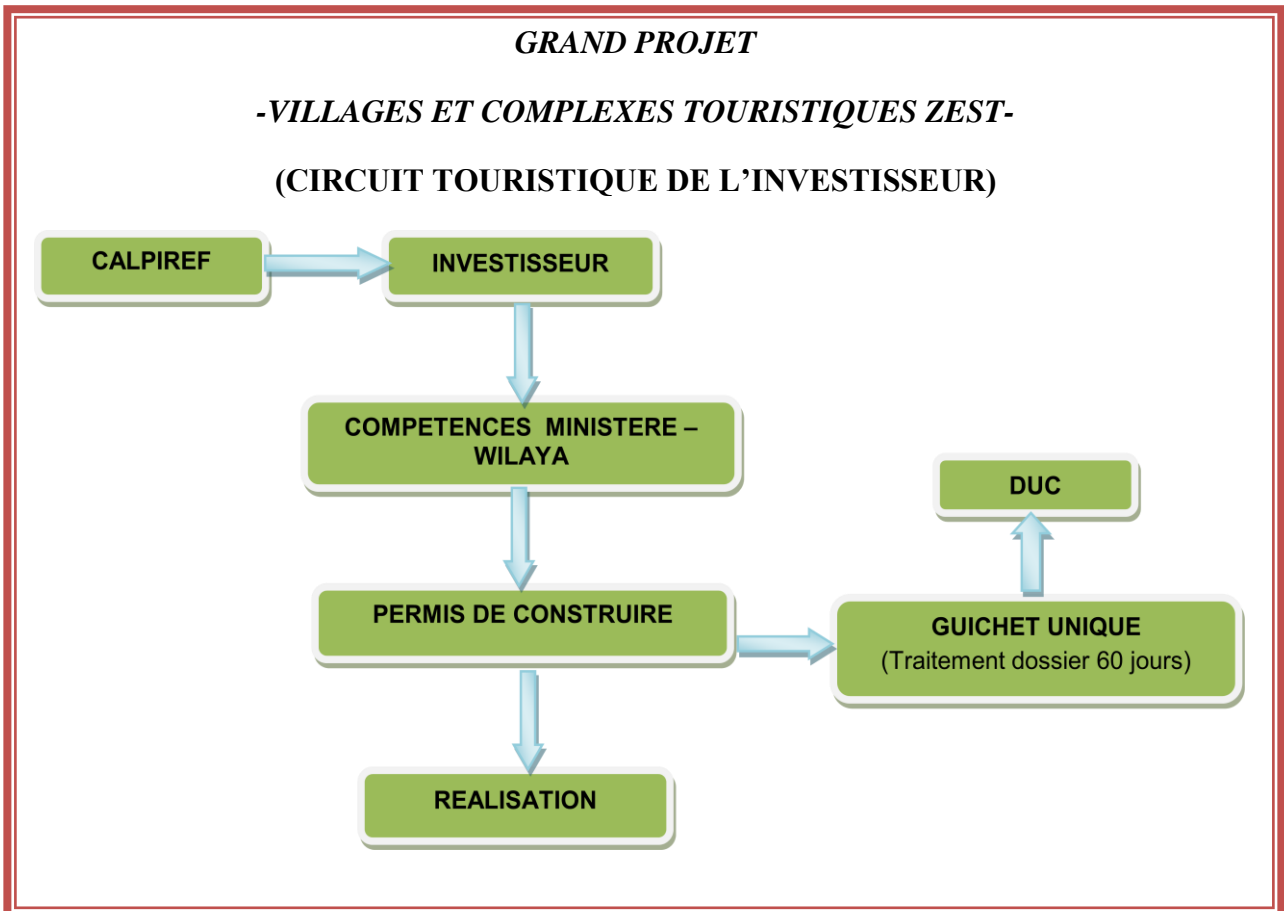
L'évaluation du plan d'actions consiste à analyser le niveau d'atteinte des objectifs et des résultats afin de faire des propositions pour la mise en place du prochain plan.

L'évaluation sera faite sous forme de revue de processus touristique biannuelle qui intervient au plus tard un mois avant le début du prochain plan :

- ✓ Une revue de processus à fin juin
- ✓ Une revue de processus à fin décembre

Toutes les quinzaines, une réunion de concertation et de coordination pour le pilotage des grands projets touristiques (adoption et validation des plans d'aménagement touristiques des différentes ZEST proposées au niveau du territoire de Djelfa), est prévue au niveau du guichet unique, dont sa mission est la facilitation d'obtention des permis de construire pour les PAT au niveau des ZEST.

➤ **La phase d'investissement dans le processus de développement touristique**



II.3 Le Marketing et la communication

Une action durable de promotion permettra d'informer sur l'état d'avancement du Schéma Directeur d'Aménagement Touristique de Djelfa «SDAT 2030 » et de façon plus générale sur le positionnement de Djelfa comme une destination touristique à part entière.

II.3.1 Le management public et l'expertise des projets

Le management et l'expertise des projets sont assurés par deux bureaux qu'il faut recruter au niveau de la DTA :

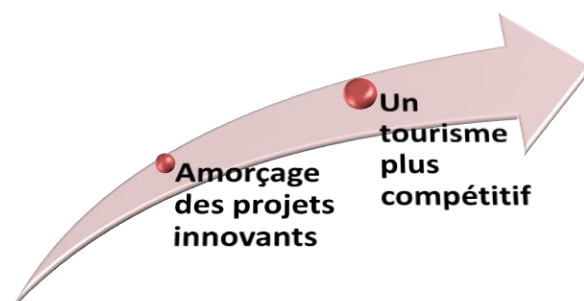
- Un *consultant en management* afin d'assurer la médiation entre puissance publique et les investisseurs ;
- Un *avocat conseil et de consulting* spécialisé dans les contentieux, litiges et conseils, à même de suivre le développement touristique (pour accompagner les porteurs de projets, les promoteurs et les investisseurs à toutes les étapes de leurs projets).

III. L'amorçage des projets prioritaires innovants d'investissement touristique Pour un tourisme plus compétitif

Innover constitue un moyen important et indispensable pour se démarquer dans un marché compétitif, pour

- ✓ anticiper l'évolution des modes de consommation ;
- ✓ renouveler une offre parfois vieillissante qui ne répond plus aux attentes des touristes ;
- ✓ assurer un développement durable, et même pour attirer de nouveaux talents au sein de la DTA.

Pour viser une meilleure stratégie de l'innovation en matière d'économie, la wilaya de Djelfa doit accompagner l'acteur principal du tourisme (DTA) pour répondre aux besoins d'innovation, en lui permettant de s'appuyer sur des moyens efficaces d'accompagnement pour sa démarche d'innovation (moyens humains, financiers et techniques) et ceci à travers le déploiement d'un fonds d'aide à l'ingénierie et à l'amorçage de projets touristiques innovants.



L'amorçage se fera sous l'impulsion des projets prioritaires identifiés par le présent Schéma Directeur d'Aménagement Touristique de la wilaya de Djelfa «SDATW Djelfa2030 » dans sa quatrième phase qui a portée sur « la stratégie retenue ».

La wilaya de Djelfa doit accorder une importance significative au volet « Aide aux projets touristiques » qui permet à Tourisme Djelfa de soutenir des projets qui sont conformes au Plan de développement de l'industrie touristique à différentes échéances, qui contribuent de manière significative au renouvellement de l'offre touristique Djelfaoui et qui lui permettent de se démarquer sur la scène nationale. Les projets retenus sont ceux qui contribuent à ce que le tourisme devienne, durant toute l'année, une source de richesse économique, sociale et culturelle pour toutes les régions Djelfa, et ce, dans le respect des principes du développement durable.

Les projets doivent :

- avoir des retombées significatives sur les recettes touristiques et sur la création d'emploi;
- attirer prioritairement une clientèle nationale et internationale à travers l'organisation des circuits touristiques et favoriser le prolongement de la saison touristique;
- prendre en considération les principes de développement durable;
- être viables financièrement, et comporter une contribution du promoteur représentant au moins 30 % de sa valeur totale.

La question du foncier touristique dont une grande partie réside dans l'adoption urgente d'une nouvelle approche de préparation, d'aménagement et de gestion des assiettes foncières dans les zones d'expansion touristiques ZET constituent la clé de la dynamique du tourisme.

La diversité des statuts des patrimoines intégrés dans ces zones (domaine national public, domaine national privé, propriété privées), constitue une contrainte majeure de la gestion du foncier touristique.

Afin de lever cette contrainte, il est préconisé l'instauration d'une concertation étroite et active avec les directions sectorielles concernés en vue de définir, le mode opératoire le mieux indiqué, permettant un traitement souple et efficient de la question du foncier touristique.

L'amorçage 2013-2015 est conditionné par trois préalables

L'impératif de l'assainissement du foncier touristique

Un programme d'actualisation, d'assainissement et de management du foncier touristique est lancé en vue de sa mise à disposition des investisseurs et promoteurs ayant manifesté leur intérêt pour le pôle touristique d'excellence.

2 - La reconstitution du stock foncier

La reconstitution de stock foncier doit servir de plates-formes touristiques intégrées afin d'augmenter le stock de potentiel foncier touristique à travers les actions, d'identification, de délimitation et de déclaration par voie réglementaire.

3 - L'accessibilité

L'accompagnement à la création des voies d'accès aux plates-formes par :

- La réalisation des infrastructures d'accès à l'extérieur des ZET.
- L'élaboration d'un plan de circulation et d'accessibilité pour chaque projet
- La viabilisation de chaque projet



III.I Les projets touristiques innovants relevant du secteur touristique

Il peut s'agir des projets d'implantation (constructions nouvelles), d'expansion (aménagements et ZESTs) ou encore de modernisation d'un produit ou équipement touristique existant (requalification de l'existant).

Listing des projets touristiques

DÉSIGNATION DES OUVRAGES	Echéance
STRATEGIE MARKETING	
Élaboration et Conception du Plan Marketing	Court terme
Conception du Plan de communication	
La fête de mouton	
La fête de Burnous et Kachabia (produit singulier de Djelfa dont sa réputation a dépassé les frontières nationales)	
Séminaires autour des sites archéologiques	
Journées sur la culture les Ouled Nail,	
colloque sur les grandes personnalités qui sont passées par la région à l'instar du :	
<ul style="list-style-type: none"> • l'Emir Abd El Kader, • L'écrivain espagnol Max Aub • Soviétique Roubakine • les Français Roger Garaudy • Bernard Lecache, 	
Célébrer la journée nationale du tourisme qui correspond le 25 juin	
Célébrer la journée mondiale du tourisme qui correspond le 27 Septembre	
Célébrer la journée mondiale des zones humides qui correspond le 02 février	
manifestation nationale sur les produits agricoles locale (produit de terroir tel que l'abricot, grenade....	
Salon national de l'investissement agricole et agro-alimentaire	
Mise en place d'un plan qualité tourisme	
Plan de formation du personnel	
REQUALIFICATION DE L'EXISTANT	
Modernisation du parc hôtelier existant (qui totalise 612 Lits) (travaux de peinture, espaces extérieurs, sanitaires et douches)	Court terme
Mise en place d'un plan signalétique touristique wilayal	
CONSTRUCTION NOUVELLE	
ZEST de SENALBA (12,5 ha)	Moyen terme
ZEST d'El Mosrane (60 ha)	
ZEST de Charef (70 ha)	
ZEST de Sad Rahal (40 ha)	Long terme
ZEST d'Amoura (50 ha)	
ZEST de DELDOUL (100 ha)	
ZEST de TAADMIT (100 ha)	
ZEST de BEN YAAGOUB (100 ha)	
ZEST de SIDI BAIZID (100 ha)	
ZEST de HAD SHARY (100 ha)	

ZEST d'AIN FEKKA (100 ha)	
ZEST de BEN HAR (20 ha)	
Réalisation d'un centre d'information et d'orientation touristique CIOT à Messad (200m ²)	Moyen terme
Réalisation d'un centre d'information et d'orientation touristique CIOT à Ain Ouessara (200m ²)	
Réalisation de sept 07 Sièges pour l'office local du tourisme et les mouvements associatifs par pôle	
Siege 1: Pole de Djelfa	Moyen terme
Siege 2: Pole d'Ain Ouessara	Long terme
Siege 3: Pole de Hassi Bahbah	
Siege 4: Pole de Messad	Moyen terme
Siege 5: Pole d'Amoura	Long terme
Siege 6: Pole de Charef	
Siege 7: Pole de Guettara	
Réalisation de :	
POLE CHAREF:	
01 Hôtel de 1000 lits	Moyen terme
bungalows de 3000 lits	
01 camping	
01 auberge touristique	
01 dortoir	
résidence touristique -villa	
POLE HASSI BAHBAH-EL MOSRANE:	
01 Hôtel de 400 lits	Moyen terme
bungalows de 700 lits	
01 camping	
01 auberge touristique	
POLE GUETTARA	
01 Hôtel de 200 lits	Moyen terme
Réalisation de 02 deux stations climatiques à Djelfa et Messad	Long terme

SDAT DJELFA 2030 FICHE TECHNIQUE DES PROJETS				
actions	Secteur	Echéance		
		court terme 2013-2015	moyen terme 2015-2020	Long terme 2020-2030
30	Tourisme	• Etude	• travaux de réalisation	Mise en exploitation
Projet			Plaques signalétiques	
SITE N°01				
Nom : site naturel dit SKHAF		Commune : GUETTARA		
Wilaya : Djelfa		Statut foncier : Étatique		
Site existant : naturel		Site à créer : /		
				
Information et Signalisation		Pour arriver au site : Néant Sur le site même : Néant		
SITE N°02				
<i>IDENTIFICATION DU SITE</i>				
Nom : Ancienne OASIS		Commune : GUETTARA		
Wilaya : Djelfa		Statut foncier : étatique (gestion privée)		
Site existant : OASIS (palmeraie)		Site à créer : /		
				
Information et Signalisation		Pour arriver au site : Néant Sur le site même : Néant		
SITE N°03				
<i>IDENTIFICATION DU SITE</i>				
Nom : Hammam communal		Commune : Guettara		
Wilaya : Djelfa		Statut foncier : Étatique		
CARACTERISTIQUES MATERIELLES DU SITE				



SITE N°04

Nom : **BOUIGLA**

Commune : GUETTARA-OUM LAADHAM

Wilaya : Djelfa

Statut foncier : /étatique

Site existant : **DHAYATES**

Site à créer : /aire de détente et de distraction –pique nique



Information et Signalisation

Néant

SITE N°05

Nom : **HAOUCH EL KAI**

Commune : SAD RAHAL

Wilaya : Djelfa

Statut foncier : Propriété privée (BELAHRECHE)

Site existant : **Fort**

Site à créer : /



Information et Signalisation

Pour arriver au site : Néant
Sur le site même : Néant

SITE N°06

Nom : **EL FADJ**

Commune : SED RAHAL

Wilaya : Djelfa

Statut foncier : Étatique

Site existant : **EL DACHRA EL HAMRA**

Site à créer :



Information et Signalisation

Pour arriver au site : Néant
Sur le site même : Néant


SITE N°07

Nom : EL FADJ	Commune : SED RAHAL
Wilaya : Djelfa	Statut foncier : Étatique
Site existant : OUED+KSAR	Site à créer : /
	
Information et Signalisation	Pour arriver au site : Néant Sur le site même : Néant

SITE N°08




Nom : ZEKHROUFA	Commune : SELMANA
Wilaya : Djelfa	Statut foncier : Étatique
Site existant : TUMULUS PREHISTORIQUE cette nécropole antique constituée de quelques monuments funéraires au nombre de 20, circulaires faits d'un amas de pierres ressemblant aux Tumulus protohistoriques, ce type d'inhumation est très difficile à identifier et nécessite une étude approfondie et peut être même une fouille archéologique pour pouvoir identifier le mode d'inhumation et pouvoir enfin le dater. Il est à noter que des pierres de taille éparses ont été remarquées aux alentours de cette nécropole.	
	
Information et Signalisation	Pour arriver au site : Néant Sur le site même : Néant

SITE N°09

Nom : AIN SOLTANE	Commune : SELMANA
Wilaya : Djelfa	Statut foncier : Étatique
Site existant : PALAIS+PRISON+FORT	Site à créer : /
	
Information et Signalisation	Pour arriver au site : Néant Sur le site même : Néant

SITE N°10

Nom : OUED KEF ELEKHMA	Commune : SELMANA
Wilaya : Djelfa	Statut foncier : Étatique

Site existant : NATUREL		Site à créer : /	
			
Information et Signalisation		Pour arriver au site : Néant Sur le site même : Néant	
SITE N°11			
Nom : DECHERET BEN ZEROUAL		Commune : SELMANA	
Wilaya : Djelfa		Statut foncier : Étatique	
Site existant : SITE ARCHEOLOGIQUE			
le village de Béni Zeroualun village fortifié au pied sud de djebel Boukahil, D'après Ibn Khaldoun, était habité par les Béni Zeroual, de son temps, dans le Djebel Serif, entre le Rif et l'Atlas, au milieu des Ghomara, tribu masmoudienne. Eux étaient des Sanhadja.			
			
Information et Signalisation		Pour arriver au site : Néant Sur le site même : Néant	
SITE N°12			
Nom : CHENOUF A - En plein cœur de Djebel Boukhil		Commune : SELMANA	
Wilaya : Djelfa		Statut foncier : Étatique	
Site existant : SITE NATUREL			
Est caractérisé par une chaîne montagneuse qui prend départ de la commune de Selmana pour s'étendre jusqu'à la wilaya de Biskra, l'altitude moyenne est de 1300m			
			
Information et Signalisation		Pour arriver au site : Néant Sur le site même : Néant	

SITE N°13

Nom : DAR EMIR ABD EL KADER	Commune : SELMANA- Agglomération Secondaire de GAHRA
Wilaya : Djelfa	Statut foncier : La nature juridique de la maison de l'Emir Abdelkader est domaniale.
Site existant : SITE HISTORIQUE La maison de l'Emir Abdelkader à El Gahra est plus étendue en surface par rapport à celle de Messaàd, elle s'étend sur une superficie 400 m2, elle est dotée de deux accès ayant une cour intérieure entourée de chambres. L'état de la maison est vétuste, elle est dépourvue de toiture par endroit. Nous constatons l'utilisation des mêmes matériaux de construction utilisée à Messaàd.	Site à créer : /

**Information et Signalisation**

Pour arriver au site : Néant
Sur le site même : Néant

SITE N°14

Nom : OUED AMOURA	Commune : AMOURA
Wilaya : Djelfa	Statut foncier : Étatique/Domanial
Site existant : SITE NATUREL	Site à créer : /

Information et Signalisation

Pour arriver au site : Néant
Sur le site même : Néant

SITE N°15

Nom : CASCADE D'AMOURA	Commune : AMOURAH
Wilaya : Djelfa	Statut foncier : Étatique/Domanial
Site existant : SITE NATUREL	Site à créer : /

**Information et Signalisation**

Pour arriver au site : Néant
Sur le site même : Néant

SITE N°16

Nom : **GRAVURE RUPESTRE+OUED KARMA**

Commune : AMOURA

Wilaya : Djelfa

Statut foncier : Domaniale/Étatique

Site existant : **SITE ARCHEOLOGIQUE**

Cette station d'art rupestre a été signalé pour la première fois en 1965 par de Villaret, représente deux éléphants.

**Information et Signalisation**

Pour arriver au site : Néant
Sur le site même : Néant

SITE N°17

Nom : **VILLAGE BERBERE**

Commune : AMOURA

Wilaya : Djelfa

Statut foncier : Domaniale/Étatique

Site existant : **SITE HISTORIQUE**

Le village berbère est situé aux abords de l'Oued en bas de la falaise, non loin des parois gravés, il remonte à la période libyco-berbère selon l'étude de l'ENET.

**Information et Signalisation**

Pour arriver au site : Néant
Sur le site même : Néant

SITE N°18

Nom : **LES TRACES DE PAS**

Commune : AMOURA

Wilaya : Djelfa

Statut foncier : Domaniale/Étatique

Site existant : **SITE ARCHEOLOGIQUE**

Sur une paroi horizontale, longeant la brigade de la garde communale, figurent des négatifs de pas, dans la roche érodée, identifiés comme étant des pas de dinosaure, en nombre de dix s'étendant sur une distance d'environ 7 à 8mètres.

A noter que les dinosaures ont vécu durant l'ère secondaire (entre 245 et 65 Millions d'années date approximative de leur extinction).



Information et Signalisation

Pour arriver au site : Néant
Sur le site même : Néant

SITE N°19

Nom : **KSAR D'AMOURA**

Commune : AMOURA

Wilaya : Djelfa

Statut foncier : Privé

Site existant : **SITE HISTORIQUE**

Ancien village d'amoura remonte à l'époque romaine selon les historiens, avec la présence d'une montre romaine en pierre

Site à créer :



Information et Signalisation

Pour arriver au site : Néant
Sur le site même : Néant

SITE N°20

Nom : **GROTTE D'AMOURA**

Commune : AMOURAH

Wilaya : Djelfa

Statut foncier : Étatique/Domanial

Site existant : **SITE NATUREL**

Site à créer : /



Information et Signalisation

Pour arriver au site : Néant
Sur le site même : Néant

SITE N°21**Nom : DJEBEL DOUM / DIL ENEKHAL****Commune : DELDOUL****Wilaya : Djelfa****Statut foncier : Domanial****Site existant : GRAVURE RUPESTRE**

Découvert en 1970 par de villaret, dans un abri sous roche. Un grand buffle gravé dépassant les 2 m de large, de style classique de grande dimension, exécuté avec des traits piquetés peu profonds altérés par les ruissellements, sur la même paroi, plusieurs petits personnages peints à l'ocre rouge mais postérieurs au grand buffle gravé dépassant les 2 m de large, de style classique de grande dimension, exécuté avec des traits piquetés peu profonds altérés par les ruissellements, sur la même paroi, plusieurs petits personnages peints à l'ocre rouge mais postérieurs au grand buffle. Au plafond de l'abri, un sanglier gravé avec des traits fins. Un peu plus loin un grand rocher dans lequel s'est creusé un abri, sur les parois un grand lion gravé avec le style de Djattou (corps de profil et tête de face) avec des traits piquetés, la patine indique la période sub naturaliste.


**Information et Signalisation**

Pour arriver au site : Néant

Sur le site même : Néant

SITE N°22**Nom : NTHILA****Commune : DELDOUL****Wilaya : Djelfa****Statut foncier : Étatique****Site existant : SITE NATUREL(OUED)**

Revenons à la route nationale, et continuons vers l'Est, nous atteignons N'Theila, charmant petit village, ses fruits et ses jardins sont délicieusement parfumés

**Information et Signalisation**

Pour arriver au site : Néant

Sur le site même : Néant

SITE N°23**Nom : DJEBEL DOUM / DIL ENEKHAL****Commune : DELDOUL****Wilaya : Djelfa****Statut foncier : Étatique****Site existant : SITE NATUREL**

Continuons vers le sud - un autre embranchement vers la gauche nous conduit à Morhoma, petit village près d'un oued très joli, il y a ici aussi quelques gravures préhistoriques. De là, nous passons au Djebel Doum en suivant la même route - il faut faire très attention pour ne pas manquer la petite piste qui y conduit. Tournez ensuite à droite entre Safiet el Baroud et le Djebel Doum laissons la voiture au bout de la piste, devant un petit oued et continuons à pied, pénétrant dans le Talweg, la première chose qui frappe est la végétation, les palmiers nains (Doum) peuvent avoir plus de 2m il n'y en a pas ailleurs dans la région. Il y a aussi le Périploca, le Chèvrefeuille, le Nerprun et le Sunac, tous se développent plus que d'habitude, il y a ici un microclimat – grimpons, nous verrons encore des gravures préhistoriques et même de petites peintures.

**Information et Signalisation**

Pour arriver au site : Néant
Sur le site même : Néant

SITE N°24**Nom : OUED TAMDIT****Commune : MESSAD****Wilaya : Djelfa****Statut foncier : Étatique****Site existant : SITE NATUREL**

Un site naturel pittoresque qui traverse la ville de Messad composé un Oued et palmeraie au bord de ce dernier, qui est proposé comme site touristique.

Site à créer : /**SITE TOURISTIQUE****Information et Signalisation**

Pour arriver au site : Néant
Sur le site même : Néant

SITE N°25**Nom : Mosquée El Atik****Commune : MESSAD****Wilaya : Djelfa****Statut foncier : La nature du monument religieux est domaniale****Site existant : Monument Historique**

Construite en 1847, cette mosquée se situe dans l'ancienne ville de Massaâd non loin de la demeure de l'Emir Abdel Kader. D'une forme carrée, elle est constituée d'une coupole centrale et d'un minaret hexagonal, elle est d'un style néo-mauresque.


Selon les témoignages des autochtones, la construction de cette mosquée a été l'objet de différends entre la communauté musulmane et la communauté chrétienne (les colons), mais finalement après quelques années cette mosquée a ouvert ses portes aux fidèles.

Il est à noter que cet édifice a été l'objet de restauration vu son bon état de conservation.

**Information et Signalisation**

Pour arriver au site : Néant
Sur le site même : Néant

SITE N°26

Nom : La Maison De L'émir ABD EL KADER	Commune : MESSAD
Wilaya : Djelfa	Statut foncier : Nature juridique de la maison de l'Emir Abdel Kader est domaniale, occupé actuellement par une famille
<p>Site existant : Monument Historique Située elle aussi dans l'ancienne ville de Massaâd à proximité du Djamâa El Atik, cette demeure a été construite au milieu de 19 ème siècle avec des matériaux de construction locaux et modestes, les murs sont en argile et les plafonds sont faits de rondins de troncs d'arbres. Sont état général est vétuste et nécessite une restauration urgente vu son importance et celle de la personnalité de l'Emir Abdel Kader. La maison de l'Emir Abdel Kader s'étend sur une superficie avoisinante les 100 m² , profitant d'une façade d'une longueur de l'ordre de 10 m, cette dernière est disposée sur un axe secondaire.</p>	
	
Information et Signalisation	Pour arriver au site : Néant Sur le site même : Néant

SITE N°27

Nom : KSAR NOUAOURA	Commune : MESSAD
Wilaya : Djelfa	Statut foncier : La nature juridique du site est domaniale.
Site existant : SITE Historique	Site à créer : / ➤ Site Touristique
Equipements existants : KSAR ou regroupe : ❖ Mosquée sidi Rafea, Zaouïa Kadiria, Zaouïa Rahmaniya, Maison ARMAUDE construite en 1895, Prison colonial	
	
Information et Signalisation	Pour arriver au site : Néant Sur le site même : Néant

SITE N°28

Nom : CASTELLUM DIMIDIDI :(KSAR EL BAROUD)	Commune : MESSAD
Wilaya : Djelfa	Statut foncier : La nature juridique du site est domaniale.
Site existant : Site Archéologique Romain Sur les hauteurs de la ville de Messaâd, des vestiges d'un fort romain s'étendant sur une surface de ½ hectare. Entouré par des murs et épousant la topographie de l'emplacement. Le fort est d'une morphologie générale désordonné. Castellum Dimidi a été construit à la fin du 2 ^{ème} début 3 ^{ème} siècle de l'ère chrétienne et ceci dans le cadre du Limes (Voie fortifiée) séparant les terres du Nord acquises par Rome et celles des Gétules du Sud, pour les protéger de toute incursion. Messaâd a été occupée par les Romains entre 198 et 238 de l'ère chrétienne pendant le règne de Septime Sévère qui s'est caractérisée par la politique d'extension.	
	
Information et Signalisation	Pour arriver au site : Néant Sur le site même : Néant

SITE N°29

Nom : LE CIMETIERE ROMAIN	Commune : MESSAD
Wilaya : Djelfa	Statut foncier : Étatique
	
Information et Signalisation	Pour arriver au site : Néant Sur le site même : Néant

SITE N°30

Nom : KSAR DEMMED	Commune : MESSAD
Wilaya : Djelfa	Statut foncier : La nature juridique du site est domaniale.

Site existant : SITE Historique

Demmed: le vieux village de Demmed, construit à l'extrémité est de la agada qui domine Messad, était pratiquement inexpugnable, On dit qu'il y avait une source A l'intérieur de ses murailles, ses premiers habitants seraient des descendants des Romains du *castellum*. cela n'est pas impossible: nous avons dit que des familles de soldats romains avaient pu s'installer près du *castellum* et rester après son évacuation.

Il y avait aussi des Berbères auxquels les Romains avaient emprunté le nom de Dirmmidi, dont ils avaient conservé le puits sacré et dont témoignent les ruines du village.

**Information et Signalisation**

Pour arriver au site : Néant
Sur le site même : Néant

SITE N°31**IDENTIFICATION DU SITE**


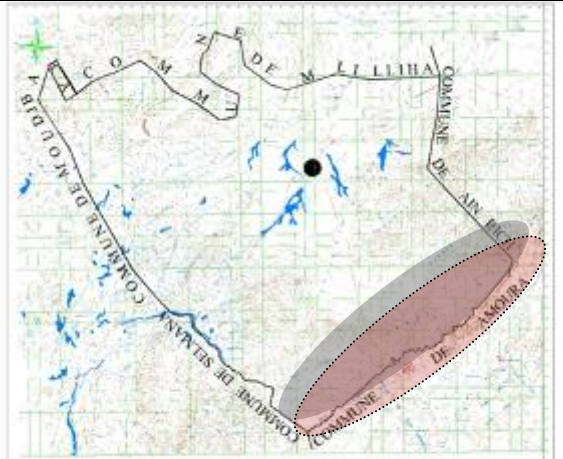
Nom : FORT AABAIDI	Commune : FAIDH EL BOTMA
Wilaya : Djelfa	Statut foncier : Les héritiers (privé)
Site existant : FORT	Site à créer : /

**Information et Signalisation**

Pour arriver au site : Néant
Sur le site même : Néant

SITE N°32**IDENTIFICATION DU SITE**

Nom : Djebel Boukhill	Commune : FAIDH EL BOTMA
Wilaya : Djelfa	Statut foncier : Étatique
Site existant : SITE NATUREL	
Est caractérisé par une chaîne montagneuse qui prend départ de la commune de Selmana pour s'étendre jusqu'à la wilaya de Biskra, l'altitude moyenne est de 1300m	



Information et Signalisation	Pour arriver au site : Néant Sur le site même : Néant
-------------------------------------	--

SITE N°33

Nom : SITE HISTORIQUE	Commune : MOUDJEBARA
Wilaya : Djelfa	Statut foncier : Étatique
Site existant : NOYEAU HISTORIQUE	Site à créer : /



Information et Signalisation	Pour arriver au site : Néant Sur le site même : Néant
-------------------------------------	--

SITE N°34

Nom : SITE ARCHEOLOGIQUE	Commune : MOUDJEBARA
Wilaya : Djelfa	Statut foncier : La nature juridique du village berbère de Moudjbara est domaniale.
Site existant : village Berbère	Site à créer : /
Information et Signalisation	Pour arriver au site : Néant Sur le site même : Néant

SITE N°35

Nom : FEIDJET EL LEBEN	Commune : MLILHA
-------------------------------	-------------------------

Wilaya : Djelfa	Statut foncier :
------------------------	------------------

Site existant : **SITE ARCHEOLOGIQUE**

Cette station a été découverte en 1971, par le père Villaret. Son nom veut dire « le petit col du petit lait ».

La station est caractérisée par des amas de rochers sur lesquels on retrouve les gravures de : Rhinocéros, une Antilope, un Quadrupède, deux Éléphants, un personnage ainsi qu'un Buffle.



Information et Signalisation	Pour arriver au site : Néant Sur le site même : Néant
------------------------------	--

SITE N°36

Nom : ZACCAR EL QUADIMA	Commune : ZACCAR
--------------------------------	-------------------------

Wilaya : Djelfa	Statut foncier : Étatique
------------------------	----------------------------------

Site existant : SITE HISTORIQUE	Site à créer : /
--	------------------



Information et Signalisation	Pour arriver au site : Néant Sur le site même : Néant
------------------------------	--


Potentialités du site	Patrimoine culturel (ressource architecturale et archéologique)
-----------------------	---

SITE N°37*IDENTIFICATION DU SITE*

Nom : SOURCE DE ZAAROUR	Commune : ZACCAR
--------------------------------	-------------------------

Wilaya : Djelfa	Statut foncier : Étatique
------------------------	----------------------------------

Site existant : SOURCE	Site à créer : /
-------------------------------	------------------



Information et Signalisation	Néant
------------------------------	-------

SITE N°38*IDENTIFICATION DU SITE*

Nom : VILLAGE BERBERE	Commune : ZACCAR
Wilaya : Djelfa	Statut foncier : La nature juridique du site est domaniale.
Site existant : SITE ARCHEOLOGIQUE Le village berbère est situé non loin de la station de gravure de Zaccar. De cette dernière on aperçoit les ruines d'un village berbère dont les jardins étaient en bas du rocher de Dire Ed Degaouen, ainsi qu'un ancien barrage dont les eaux alimentaient les jardins de l'ancien village.	Site à créer : / SITE HISTORIQUE ET TOURISTIQUE



Information et Signalisation	Pour arriver au site : Néant Sur le site même : Néant
------------------------------	--

SITE N°39*IDENTIFICATION DU SITE*



Nom : ZACCAR EL QUADIMA	Commune : ZACCAR
Wilaya : Djelfa	Statut foncier : Étatique
Site existant : SITE HISTORIQUE	Site à créer : /



Information et Signalisation	Pour arriver au site : Néant Sur le site même : Néant
------------------------------	--

SITE N°40*IDENTIFICATION DU SITE*

Nom : SOURCE DE ZAAROUR	Commune : ZACCAR
Wilaya : Djelfa	Statut foncier : Étatique
Site existant : SOURCE	Site à créer : /

	
SITE N°41	
<i>IDENTIFICATION DU SITE</i>	
Nom : VILLAGE BERBERE	Commune : ZACCAR
Wilaya : Djelfa	Statut foncier : La nature juridique du site est domaniale.
Site existant : SITE ARCHEOLOGIQUE Le village berbère est situé non loin de la station de gravure de Zaccar. De cette dernière on aperçoit les ruines d'un village berbère dont les jardins étaient en bas du rocher de Dire Ed Degaouen, ainsi qu'un ancien barrage dont les eaux alimentaient les jardins de l'ancien village.	Site à créer : / SITE HISTORIQUE ET TOURISTIQUE
	
Information et Signalisation	Pour arriver au site : Néant Sur le site même : Néant

SITE N°42**IDENTIFICATION DU SITE****Nom : KSAR EL HARA (EL BORDJ)****Commune : AIN EL BEL****Wilaya : Djelfa****Statut foncier : Étatique****Site existant : PALAIS OTTOMAN**

Le palais d'El-Hara situé au centre de Ain El-Bell est parmi les plus anciens palais construit par les Turcs hors de la présence Ottomane en Algérie et selon quelques légendes orales l'arrivée des Turcs dans la région était aux environs de 1720 et la date probable de la construction de ce palais se situe entre 1720 et 1725.

**Information et Signalisation**

Pour arriver au site : Néant

Sur le site même : Néant

SITE N°43**IDENTIFICATION DU SITE****Nom : SOURCE D'EAU- AIN IBEL****Commune : AIN EL BEL****Wilaya : Djelfa****Statut foncier :****Site existant : Source d'où vient l'origine de la commune****Information et Signalisation**

Pour arriver au site : Néant

Sur le site même : Néant

SITE N°44**IDENTIFICATION DU SITE****Nom : NOYAU HISTORIQUE****Commune : AIN EL BEL****Wilaya : Djelfa****Statut foncier : Étatique****Site existant : SITE HISTORIQUE : Ksar + Masdjid el Atik + Jardin****Information et Signalisation**

Pour arriver au site : Néant

Sur le site même : Néant

SITE N°45

Nom : STATION RUPESTRE	Commune : DJELFA
Site existant : SITE ARCHEOLOGIQUE	Site à créer : /
Wilaya : Djelfa	Statut foncier : La nature juridique de la station de Chouichet Esnouber est domaniale, le périmètre de protection s'étend sur un rayon de 200m.

Nom : SITE STATION DE CHOUICHET ESNOUBER**Site existant : GRAVURE RUPESTRE****1) STATION DE CHOUICHET ESNOUBER :**

Découverte par un Bulgare de passage, et signalée pour la première fois par de Villaret, cette station se trouve à 07 Km au Nord-Ouest de Djelfa. Sur une paroi orientée vers le Nord au milieu d'un éboulis de rochers, des gravures représentant des sujets de petites dimensions exécutés finement (animaux et personnages). Sur la même paroi il y a des restes de traits plus profonds d'un grand animal.

Ces gravures ont suscité l'intérêt et l'étonnement de plus d'un chercheur, par leur style naturaliste de petite dimension et leur technique d'exécution basés sur des traits polis incisés, leurs patines foncées indiquent leur ancienneté et leur appartenance à l'étage du bubale antique. Certains chercheurs, de par leur style, les datent d'avant la période néolithique, rien ne permet cependant une telle affirmation, mais c'est dire leur importance et leur originalité.

Information et Signalisation

Pour arriver au site : Néant

Sur le site même : Néant

SITE N°46

Nom : KEF EDDECHERA	Commune : DJELFA
Wilaya : Djelfa	Statut foncier : Étatique/Domanial
Site existant : VESTIGE ROMAIN	Site à créer : /

CARACTERISTIQUES MATERIELLES DU SITE**RUINES ROMAINES A DJELFA :**

Le site est localisé près de Djelfa, il est appelé « Kef Eddechra ». Une fois sur place nous avons retrouvé les ruines du rempart du monument Romain.

Le fort Romain proprement dit est assez important et semble avoir comporté une tour.

Nous constatons que ce fort était assez petit à l'origine, mais a pris par la suite de l'extension, ce qui a obligé la construction d'un autre rempart.

**Information et Signalisation**

Pour arriver au site : Néant

Sur le site même : Néant

SITE N°47**IDENTIFICATION DU SITE**

Nom : A COTE DE KEF EDDECHERA	Commune : DJELFA
Wilaya : Djelfa	Statut foncier : La nature juridique du site est domaniale.
Site existant : MONUMENTS FUNERAIRE TUMULUS + BAZINA	Site à créer : /

CARACTERISTIQUES MATERIELLES DU SITE**MONUMENTS FUNERAIRE:**

Le site est localisé près de Djelfa, Prés de « Kef Eddechra ».

**Information et Signalisation**

Pour arriver au site : Néant
Sur le site même : Néant

SITE N°48**IDENTIFICATION DU SITE**

Nom : NOYAU HISTORIQUE	Commune : DJELFA
Wilaya : Djelfa	Statut foncier : Étatique
Site existant : SITE HISTORIQUE	Site à créer : Site culturel

Le chef lieu de wilaya recèle beaucoup d'édifices historique qui méritent d'être classés, mis en valeur et restaurés on cite par exemple :

La poste : fut construite en 1936

- **Prison Roger Garaudy (sis au quartier de Ain S'Rar):**
- **Gare ferroviaire** : 1921 Arrivée du chemin de fer
- **Eglise** : l'année 1861 : le village de Djelfa : Le village qui s'était formé au pied du fort commençait à se développer
- le 10 janvier parut un décret de l'Empereur créant au lieu dit "Djelfa" un centre de population. La construction de l'Eglise fut entreprise.
- **Fortin** : en 1871, on construit le Fort Nord et le Fortin de Djelfa
- **Direction des forets (La Chefferie)**
- **Siège APC**
- **Musée**
- **Fontaine**

Information et Signalisation

Pour arriver au site : Néant
Sur le site même : Néant

SITE N°49**IDENTIFICATION DU SITE**

Nom : FERME COLONIALE	Commune : TAADMIT
Wilaya : Djelfa	Statut foncier : Agriculture (DSA)

Site existant : FERME- SITE HISTORIQUE

la ferme expérimentale d'élevage fondée à la fin de 1918 où travaillent à améliorer les ovins de la région. Les ingénieurs responsables ont de surcroît créé ici une véritable Oasis de verdure, introduisant des plantes nouvelles, ce qui fait en un coin charmant et reposant.

**Information et Signalisation**

Pour arriver au site : Néant
Sur le site même : Néant

SITE N°50**IDENTIFICATION DU SITE****Nom : LIEU DIT TAKOURSSANE****Commune : TAADMIT****Wilaya : Djelfa****Statut foncier : Étatique****Site existant : BARRAGE+FORET**

La commune est encore équipée par un barrage d'eau à Toughrsane réalisé en 2004 dont la capacité de stockage est 1 540 000 m3.

**Information et Signalisation**

Pour arriver au site : Néant
Sur le site même : Néant

SITE N°51**IDENTIFICATION DU SITE****Nom : LIEU DIT TOUGHRSANE****Commune : TAADMIT****Wilaya : Djelfa****Statut foncier : Étatique****Site existant : FORET SENALBA GHARBI**

Elles sont constituées de diverses essences, et la plus importante est le Pin d'Alep, suivie du chêne vert et de genévriers.

Les massifs sont localisés en particulier dans les monts bénéficiant de bonnes conditions climatiques sur l'Atlas Saharien. (Barrage vert).

La superficie totale des forêts dans la commune est estimée à environ de 23137 ha, ce qui représente 29,34% de la superficie totale. Ces forêts sont situées dans la partie Ouest de la commune et s'étend jusqu'aux monts de SENALBA.

Les forêts sont appelées toujours à jouer un rôle déterminant dans la mise en œuvre d'une agriculture de montagne et dans la lutte contre la désertification et la sauvegarde de l'écosystème si précieux qui est actuellement menacé. Ceci est concrétisé dernièrement par la mise en œuvre de programmes conséquents allant dans le sens de cet objectif.



Information et Signalisation	Pour arriver au site : Néant Sur le site même : Néant
SITE N°52	
Nom : STATION RUPESTRE	Commune : TAADMIT
Site existant : SITE ARCHEOLOGIQUE	Site à créer : /
Wilaya : Djelfa	Statut foncier : La nature juridique de la station de Morhoma est domaniale, le périmètre de protection s'étend sur un rayon de 200m.
Nom : SITE MORHOMA	
Site existant : GRAVURE RUPESTRE	
1) STATION DE MORHOMA:	
La station a été signalée en 1965, elle porte le nom local de Dayet Ed Deder, et se localise sur la route de Djelfa – Laghouat à 5 km avant Sidi Makhlouf, à 500m du village de Morhoma. Plusieurs rochers éparpillés et sur l'un d'eux deux béliers dont l'un est de style naturaliste à sphéroïde exécuté avec une technique à contour poli évoquant la période bubaline .	
Une autre paroi à gauche porte des contours de sandales et des incisions ainsi qu'un personnage à tête ronde et de corps quadrangulaire. Sur les autres rochers des alentours d'autres gravures de différentes périodes et de différents styles, l'une d'elle représente un félin de style de Djattou le tout d'une qualité médiocre du peut être à la mauvais qualité de la paroi.	
Information et Signalisation	Pour arriver au site : Néant Sur le site même : Néant

SITE N°53

Nom : STATION RUPESTRE	Commune : TAADMIT
Site existant : SITE ARCHEOLOGIQUE	Site à créer : /
Wilaya : Djelfa	Statut foncier : La nature juridique de la station de GUELTA EL BEIDA est domaniale, le périmètre de protection s'étend sur un rayon de 200m.
Nom : GUELTA EL BEIDA	
Site existant : GRAVURE RUPESTRE	
1) STATION DE GUELTA EL BEIDA :	
C'est une station qui n'a pas une très grande importance vu le peu de gravures qu'elle contient, elle se situe à 10 km au Nord de TAADMIT et 20km à l'Ouest de Ain El Bel, deux graveurs animales exécutées avec un style naturaliste sur une paroi en mauvais état de conservation. Autour de cette paroi des éclats de silex et des tessons d'œufs d'autruche appartenant probablement au néolithique, Mais le site a apparemment subi des pillages à travers le temps.	

Information et Signalisation	Pour arriver au site : Néant Sur le site même : Néant
-------------------------------------	--

SITE N°54

Nom : STATION RUPESTRE	Commune : TAADMIT
Site existant : SITE ARCHEOLOGIQUE	Site à créer : /
Wilaya : Djelfa	Statut foncier : La nature juridique de la station de SAFIET EL BAROUD est domaniale, le périmètre de protection s'étend sur un rayon de 200m.
Nom : SAFIET EL BAROUD	
Site existant : GRAVURE RUPESTRE	
1) STATION DE SAFIET EL BAROUD :	
<p>Découverte en 1970, cette station se situe à l'Est de Sidi Makhoul à environ 10 km à vol d'oiseau. Sur une paroi d'un abri sous roche des petites gravures représentant des équidés et des asiniens réalisés avec différentes techniques, certaines sont polies, d'autres piquetés. Plus à gauche des mammifères à cornes ramifiées qui pourraient être des cerfs. D'autres gravures sont exécutées à l'extrémité Est de la falaise représentant deux buffles antiques exécutées avec un contour piqueté appartenant à la période bubaline sub naturaliste.</p> <p>Non loin de là, sur une paroi une représentation peinte à l'encre rouge unique en son genre dans l'Atlas saharien, de nombreux sujets parmi lesquels : un char, le guerrier au javelot et au bouclier rond, un char attelé, un dromadaire, un bovidé attaqué par un lion ainsi que des inscriptions verticales. Cette fresque est de contexte libyco- berbère schématique.</p>	
Information et Signalisation	Pour arriver au site : Néant Sur le site même : Néant

SITE N°55

Nom : STATION RUPESTRE	Commune : TAADMIT
Site existant : SITE ARCHEOLOGIQUE	Site à créer : /
Wilaya : Djelfa	Statut foncier : La nature juridique de la station de SREISSER est domaniale, le périmètre de protection s'étend sur un rayon de 200m.

Nom : SREISSER**Site existant : GRAVURE RUPESTRE****1) STATION DE SREISSER:**

Découverte en 1966 par de Villaret et Blanchard, elle se situe à 20km de Ain El Bel et 12 km de Taàdmit. Sur une piste à 3 km environ de la route, on remarque une butte avec un grand rocher à son extrémité. Sur l'une de ses parois est gravé un bélier dont la tête et les pieds sont abimés et exécutés avec des traits polis avec une patine foncée attestant de son ancienneté et son appartenance à l'étage bubalin de grande dimension . Autour de cette butte et aux abords de cette paroi de l'outillage.

Information et Signalisation	Pour arriver au site : Néant Sur le site même : Néant
-------------------------------------	--

SITE N°56

Nom : STATION RUPESTRE	Commune : TAADMIT
Site existant : SITE ARCHEOLOGIQUE	Site à créer : /
Wilaya : Djelfa	Statut foncier : La nature juridique de la station de DJEBEL BEN HALOUANE est domaniale, le périmètre de protection s'étend sur un rayon de 200m.

Nom : DJEBEL BEN HALOUANE**Site existant : GRAVURE RUPESTRE****1) STATION DE DJEBEL BEN HALOUANE :**

Signalée par G. Gintzberger en 1974, cette station se trouve à 30km au Sud – Est de Ain El Bel et à 6 km de Taàdmit, sur un grand rocher en grès au pied d'une colline, un buffle antique est gravé mesurant plus d'un mètre appartenant d'après son style d'exécution à la plus ancienne période de l'art rupestre, à savoir le bubalin monumental. Des éclats en silex et des tessons de céramiques ont été signalés aux alentours de ce rocher.

Information et Signalisation	Pour arriver au site : Néant Sur le site même : Néant
-------------------------------------	--

SITE N°57

Nom : SAFET SIDI SNANE	Commune : TAADMIT
Wilaya : Djelfa	Statut foncier :
Site existant : ARCHEOLOGIQUE Village Berbère de Ben HALOUANE Monuments funéraires	
Le village Berbère est caractérisé par un massif rocheux à pentes fortes atteignant parfois les 20%. Le point culminant est à 1075 m.	
	
	

Information et Signalisation	Pour arriver au site : Néant Sur le site même : Néant
-------------------------------------	--

SITE N°58

Nom : ZAOUIA CHEIKH NAAS	Commune : DAR CHIOUKH
Wilaya : Djelfa	Statut foncier : Héritiers
Site existant : EDIFICE REMARQUABLE	
Construite en 1909, après le décès de cheikh NAAS en 1906. Le premier noyau de la ville	
	
	


Information et Signalisation	Pour arriver au site : Néant Sur le site même : oui
-------------------------------------	--

SITE N°59

Nom : GBAB- MAUSOLEE	Commune : DAR CHIOUKH
Wilaya : Djelfa	Statut foncier : Héritiers
Site existant : SITE RELIGIEUX : où sont enterrés les grands cheikhs de la région à savoir : Cheikh EL HEDDI, Cheikh MISRA, Cheikh EL HADJ SAAD	
	
	

Information et Signalisation	Pour arriver au site : Néant Sur le site même : Néant
-------------------------------------	--

SITE N°60

Nom : FORET DE TESTARA	Commune : DAR CHIOUKH
Wilaya : Djelfa	Statut foncier : Étatique
Site existant : FORET	Site à créer : /
	
Information et Signalisation	Pour arriver au site : Néant Sur le site même : Néant

SITE N°61

Nom : LAC EL AKILA	Commune : DAR CHIOUKH
Wilaya : Djelfa	Statut foncier : Étatique
Site existant : LAC+RETENU	Site à créer : /
	
Information et Signalisation	Pour arriver au site : Néant Sur le site même : Néant

SITE N°62

Nom : EL GARA	Commune : DOUIS
Wilaya : Djelfa	Statut foncier : Étatique
Site existant : MAUSOLEE	Site à créer : /
	
Information et Signalisation	Pour arriver au site : Néant Sur le site même : Néant

SITE N°63

Nom : CENTRE DE TORTURE ET DE CONCENTRATION	Commune : AIN CHOUHADA
Wilaya : Djelfa	Statut foncier : Étatique
Site existant : SITE HISTORIQUE Construit dans les années 50 et géré par un certain commandant BELOUNIS.	Site à créer : /
	

Information et Signalisation

Pour arriver au site : Néant
Sur le site même : Néant

SITE N°64

Nom : ATTEF YAHIA+SEGAYA+BOUMLIL monts de SENALBA	Commune : BENYAGOUB
Wilaya : Djelfa	Statut foncier : Étatique/Foret
Site existant : SITE NATUREL La superficie totale des forêts dans la commune est estimée à environ de 7 324 ha, ce qui représente 37,72% de la superficie totale. Ces forêts situées dans la partie Nord de la commune et s'étendent jusqu'aux monts de SENALBA. Les forêts ne sont pas denses, voire claires et aérées et ce par manque de sous bois conséquents et l'inexistence de maquis. Les principales essences forestières sont le pin d'Alep, le chêne vert et le genévrier du Phénicien (arar).	

**Information et Signalisation**

Pour arriver au site : Néant
Sur le site même : Néant

SITE N°65

Nom : SOURCE DE BOUMENZO	Commune : ZAAFRANE
Wilaya : Djelfa	Statut foncier : Étatique
Site existant : SOURCE D'EAU DATANT DE L'EPOQUE TURQUE (1700)	Site à créer : /



Information et Signalisation

Pour arriver au site : Néant
Sur le site même : Néant

SITE N°66

Nom : ZAHREZ EL GHARBI


Commune : ZAAFRANE

Wilaya : Djelfa

Statut foncier : Étatique

Site existant : ZONE HUMIDE

Site à créer : /



Information et Signalisation

Pour arriver au site : Néant
Sur le site même : Néant

SITE N°67

Nom : DECHERET NAGOURI

Commune : AIN MAABAD

Wilaya : Djelfa

Statut foncier : Étatique

Site existant : RUINE ROMAINE

Site à créer : /



Information et Signalisation

Pour arriver au site : Néant
Sur le site même : Néant

SITE N°68

Nom : ZAOUIAT BEIT ALIA




Commune : SIDI BAIZID

Wilaya : Djelfa

Statut foncier : Étatique

Site existant : MAU SOLEIL

Site à créer : /

	
Information et Signalisation	Pour arriver au site : Néant Sur le site même : Néant
SITE N°69	
Nom : LIEU DIT HADJ	Commune : SIDI BAIZID
Wilaya : Djelfa	Statut foncier :
Site existant : SITE NATUREL (Foret)	Site à créer : /
	
Information et Signalisation	Pour arriver au site : Néant Sur le site même : Néant
SITE N°70	
Nom : BESSBASSA	Commune : SIDI BAIZID
Wilaya : Djelfa	Statut foncier : Étatique
Site existant : FORET	Site à créer : /
	
Information et Signalisation	Pour arriver au site : Néant Sur le site même : Néant

SITE N°71**Nom : GOUBET CHERCHARA****Commune : SIDI BAIZID****Wilaya : Djelfa****Statut foncier : Étatique****Site existant : MAUSOLEE+FORET****Site à créer : /****Information et Signalisation**

Pour arriver au site : Néant

Sur le site même : Néant

SITE N°72**Nom : SEBKHAT****Commune : SIDI BAIZID****Wilaya : Djelfa****Statut foncier : Étatique****Site existant : SITE NATUREL****Site à créer : /****Information et Signalisation**

Pour arriver au site : Néant

Sur le site même : Néant

SITE N°73

Nom : SAFET KALLANE	Commune : CHAREF
Wilaya : Djelfa	Statut foncier : Étatique
Site existant : SITE NATUREL	Site à créer : /

**Information et Signalisation**

Pour arriver au site : Néant
Sur le site même : Néant

SITE N°74

Nom : SOURCE ROMAINE	Commune : CHAREF
Wilaya : Djelfa	Statut foncier :

Site existant : SOURCE+PONT

Le Dr Reboud y avait signalé un grand quadrilatère avec une dizaine de pierres taillées dressées. Quelques inscriptions y ont été trouvées confirmant ainsi l'existence d'un Castellum au début du 3^{ème} siècle. Cela dit, aucune fouille n'y a été faite jusqu'à présent.

Information et Signalisation

Pour arriver au site : Néant
Sur le site même : Néant

SITE N°75

Nom : HADJERET SIDI AEK EL HADJ	Commune : CHAREF
Wilaya : Djelfa	Statut foncier : Communal
Site existant : LIEU DE CULTE ET VISITE	Site à créer :

**Information et Signalisation**

Pour arriver au site : Néant
Sur le site même : Néant

SITE N°76

Nom : HAMMAM ESSALHINE	Commune : CHAREF
Wilaya : Djelfa	Statut foncier : Étatique

**Information et Signalisation**

Pour arriver au site : Néant
Sur le site même : Néant

SITE N°77**Nom : BARRAGE D'EL HADJIYA****Commune : CHAREF****Wilaya : Djelfa****Statut foncier : Étatique****Site existant : SITE NATUREL****Site à créer: /****Information et Signalisation**

Pour arriver au site : Néant
Sur le site même : /

SITE N°78**Nom : L'ANCIEN VILLAGE
« MOUSSALLA »****Commune : CHAREF****Wilaya : Djelfa****Statut foncier : Étatique****Site existant : SITE HISTORIQUE**

La ville de Charef s'est développée à partir d'un noyau ancien datant du 7^{ème} siècle le quartier de Moussalla. Ce village intégré dans un terrain agricole composé de jardins, d'arbres fruitiers, de puits et d'une source est regroupé autour d'un centre culturel qu'est la mosquée.



Information et Signalisation

Pour arriver au site : Néant
Sur le site même : /

SITE N°79

Nom : GUETTIYA-FORET SENALBA GHARBI

Commune : CHAREF

Wilaya : Djelfa

Statut foncier : Étatique/FORET


Site existant : SITE NATUREL

Site à créer: /

Sur une superficie de 19 250 ha ce qui représente 27.10 % de l'ensemble du territoire.

« **SENELBA EL GHERBI** »

Les reboisements s'étendent sur une surface de 150 ha tout au long de la route de wilaya, route national n° 164 menant au chef lieu de Wilaya.



Information et Signalisation

Pour arriver au site : Néant
Sur le site même : Néant

SITE N°80

Nom : ZENINA	Commune : EL IDRISIA
Wilaya : Djelfa	Statut foncier : Habous+ Domaniale+Privé
Site existant : NOYAU HISTORIQUE	
CARACTERISTIQUES MATERIELLES DU SITE	
Situation	Dans la ville : oui A proximité de la ville:/ A l'extérieur de la ville: /
<ul style="list-style-type: none"> ❖ Ville Romaine : le premier noyau de Zenina ❖ Zaouia Sidi Mohamed Ben Salah ❖ Noyau colonial : dont l'école Raoul Bonnet construite en 1891 ❖ Masdjid El Atik : construit en 1891 ❖ Synagogue juive ❖ Cimetière juif 	



Information et Signalisation	Pour arriver au site : Néant Sur le site même : Néant
-------------------------------------	--

SITE N°81

Nom : DJEBEL SERDOUNE/GRAVURE RUPESTRE	Commune : EL IDRISIA
Wilaya : Djelfa	Statut foncier : La nature juridique de la station de Serdoun est domaniale, le périmètre de protection s'étend sur un rayon de 200m.
Site existant : SITE ARCHEOLOGIQUE	Site à créer : /
Cette station est inédite, aucun auteur ayant étudié la région de Djelfa ne l'a mentionnée. Elle se situe au pied de Djebel Serdoun, au Nord Est d'El Idrissia, quelques gravures sur une paroi fissurée.	
Information et Signalisation	Pour arriver au site : Néant Sur le site même : Néant

SITE N°82

Nom : DJEBEL SERDOUN	Commune : EL IDRISSIA
Wilaya : Djelfa	Statut foncier : Étatique
Site existant : TUMULUS (500 sur une distance de 30km)	Site à créer : /



Information et Signalisation	Pour arriver au site : Néant Sur le site même : Néant
-------------------------------------	--

SITE N°83

Nom : DJEBEL SERDOUN	Commune : EL IDRISSIA
Wilaya : Djelfa	Statut foncier : La nature juridique du village Berbère d'El Idrissia est domaniale.

Site existant : VILLAGE BERBERE
Le village Berbère est localisée au pied de la chaîne montagneuse appelée Serdoun, le relief est caractérisé par des pentes moyennes, quant au site lui-même il profite d'un relief à pentes faibles, le point culminant du site est à 1115 m.

Information et Signalisation	Pour arriver au site : Néant Sur le site même : Néant
-------------------------------------	--

SITE N°84

Nom : FORET AL ASSILA	Commune : EL IDRISSIA
Wilaya : Djelfa	Statut foncier : Foret
Site existant : FORET	Site à créer : /



Information et Signalisation	Pour arriver au site : Néant Sur le site même : Néant
-------------------------------------	--

SITE N°85

Nom : DECHERET EL GUELLAL	Commune : EL IDRISSIA
Wilaya : Djelfa	Statut foncier : Étatique
Site existant : VILLAGE ROMAIN	Site à créer : /
	
Information et Signalisation	Pour arriver au site : Néant Sur le site même : Néant

SITE N°86


Nom : AIN EL HADJAR (Echela)	Commune : EL IDRISSIA
Wilaya : Djelfa	Statut foncier : Étatique
Site existant : SITE ARCHEOLOGIQUE	

Selon les spécialistes et les archéologues, il s'agit de restes d'animaux datant de milliers d'années.


	
Information et Signalisation	Pour arriver au site : Néant Sur le site même : Néant

SITE N°87

Nom : CHAABET ZMIRA	Commune : EL IDRISSIA
Wilaya : Djelfa	Statut foncier : Étatique
Site existant : KSAR PREHISTORIQUE	Site à créer : /
Village Berbère	

	
Information et Signalisation	Pour arriver au site : Néant Sur le site même : Néant


SITE N°88

Nom : LIEU DIT ERRAYANE-CORDON DUNAIRE	Commune : HASSI EL EUCH
Wilaya : Djelfa	Statut foncier : Étatique
Site existant : DUNE+VERDURE+EAU	Site à créer : /
	
Information et Signalisation	Pour arriver au site : Néant Sur le site même : Néant


SITE N°89

Nom : ZEHREZ CHARGUI	Commune : HASSI EL EUCH
Wilaya : Djelfa	Statut foncier :
Site existant : ZONE HUMIDE	Site à créer : /
	
Information et Signalisation	Pour arriver au site : Néant Sur le site même : Néant

SITE N°90

Nom : CORDON DUNAIRE	Commune : HASSI BAHBAH
Wilaya : Djelfa	Statut foncier : Étatique
Site existant : SITE NATUREL	Site à créer : /
<p>Le cordon dunaire qui s'étend du Sud-ouest au Nord-est et dont la longueur atteint 215 kms ; sa largeur est de 3 à 4 km et atteint par endroit 5 km. Ce cordon est limité :</p> <ul style="list-style-type: none"> - Au nord par un ensemble de chotts, chott du zehrez Ouest et Est et le chott du Hodna. - A l'Ouest par oued Touil. - A l'est par Djbel Zomra et djbel Z'mir. 	
	
Information et Signalisation	Pour arriver au site : Néant Sur le site même : Néant


SITE N°91

Nom : LA SOURCE THERMALE D'EL MOSRANE	Commune : HASSI BAHBAH
Wilaya : Djelfa	Statut foncier : La nature juridique du site d'intervention est domaniale.
Site existant : SOURCE THERMAL	Site à créer : HAMMAM-THERMAL
	

Information et Signalisation

Pour arriver au site : Néant
Sur le site même : /

SITE N°92

Nom : GUELTET ESTEL	Commune : BOUIRAT LAHDAB
Wilaya : Djelfa	Statut foncier : Étatique
Site existant : HISTORIQUE+NATUREL Retenu culinaire colonial construite en 1871	Site à créer : /
	
Information et Signalisation	Pour arriver au site : Néant Sur le site même : oui

SITE N°93

Nom : GUELTET ESTEL	Commune : BOUIRAT LAHDAB
Wilaya : Djelfa	Statut foncier : La nature juridique du site de Guelt Estel est domaniale.
Site existant : MONUMENTS FUNERAIRES	Site à créer : /

En amont de la station de gravures rupestres qui est délimitée par la route nationale n° 1, nous retrouvons des ruines d'un barrage colonial, des inscriptions indiquent la date de 1871 et aux alentours des traces d'occupations antérieures.

Des bassins souterrains à plafonds en voûtes servaient à retenir l'eau. Quelques parties du barrage sont en très bon état de conservation.

Au pied de la falaise, une structure d'habitat à l'intérieur de laquelle on trouve 05 tombes, 03 d'entre elles sont en mauvais état, elles datent de la période coloniale. Sur l'une d'elle l'inscription suivante. « CI GIT – COUDE HENRI – TUE LE 13 MAI 1892... REGRETTE... »

**Information et Signalisation**

Pour arriver au site : Néant
Sur le site même : oui

SITE N°94

Nom : AIN AKLAL	Commune : BOUIRET LAHDAB
Wilaya : Djelfa	Statut foncier : La nature juridique du monument religieux est domaniale.

Site existant : ZAOUIA 1811/1839 (CHEIKH EL MOKHTAR)

Cet édifice a été fondé en 1839 par Hadj Khelifa El Mokhtar et était destiné à l'enseignement coranique, il pourrait accueillir jusqu'à 80 étudiants. Non loin de la Zaouïa, en aval, une source d'eau de « Ain Aghlal »

**Information et Signalisation**

Pour arriver au site : oui
Sur le site même : oui

SITE N°95

Nom : GUELLET ESTEL	Commune : BOUIRAT LAHDAB
Wilaya : Djelfa	Statut foncier : Étatique
Site existant : NATUREL	Site à créer : /

**Information et Signalisation**

Pour arriver au site : Néant
Sur le site même : oui

SITE N°96

Nom : GUELLET ESTEL	Commune : BOUIRAT LAHDAB
Wilaya : Djelfa	Statut foncier : Étatique
Site existant : CENTRE DE CONCENTRATION ET TORTURE	
Centre Randon Construit En 1853	

**Information et Signalisation**

Pour arriver au site : Néant
Sur le site même : oui

SITE N°97

Nom : NOYAU HISTORIQUE EL AKWASS	Commune : HAD SHARY
Wilaya : Djelfa	Statut foncier : bien Habous
Site existant : EDIFICE REMARQUABLE Des arcades Construites en 1904, au cœur de la ville	Site à créer : Lieu de repos de Said AIT MESSAOUDENE, le premier pilote de l'Algérie indépendante, et natif de la région



Information et Signalisation	Pour arriver au site : Néant Sur le site même : Néant
-------------------------------------	--


SITE N°98

Nom : REMAILA	Commune : HAD SHARY
Wilaya : Djelfa	Statut foncier : Étatique
Site existant : SITE NATUREL Un site naturel remarquable qui réunit la montagne la forêt	Site à créer : /



Information et Signalisation	Pour arriver au site : Néant Sur le site même : Néant
-------------------------------------	--

SITE N°99

Nom : HAMMAM EDAKHLAM	Commune : HAD SHARY
Wilaya : Djelfa	Statut foncier : Étatique
Site existant : SITE ARCHEOLOGIQUE <ul style="list-style-type: none"> • 05 Villages berbères des ZENZACHE • TUMULUS • DOLMENS 	Site à créer : /
	

Information et Signalisation

Pour arriver au site : Néant
Sur le site même : Néant

SITE N°100

Nom : HAMMAM EDAKHLAM	Commune : HAD SHARY
Wilaya : Djelfa	Statut foncier : Étatique
Site existant : SITE NATUREL <ul style="list-style-type: none"> • AIN EL HAMMAM 	Site à créer : /
	


Information et Signalisation

Pour arriver au site : Néant
Sur le site même : Néant

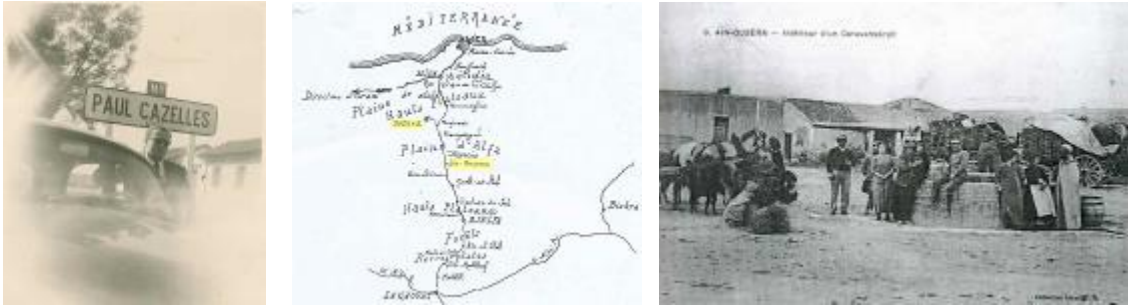
SITE N°101

Nom : MAUSOLE SIDI AISSA	Commune : GUERNINI
Wilaya : Djelfa	Statut foncier : Religieux
Site existant : SITE CULTUEL	
Construit pendant l'époque Turc selon les vieux de la région	
	
Information et Signalisation	Pour arriver au site : Néant Sur le site même : Néant

SITE N°102

Nom : DHAYA DE JUSTIN	Commune : AIN OUESSARA
Wilaya : Djelfa	Statut foncier : Étatique
Site existant : SITE NATUREL : Pistachier de l'atlas	
	
Information et Signalisation	Pour arriver au site : Néant Sur le site même : Néant

SITE N°103

Nom : PAUL GAZELLE Le premier noyau d'AIN OUESSARA	Commune : AIN OUESSARA
Wilaya : Djelfa	Statut foncier : Étatique
Site existant : CENTRE HISTORIQUE : Paul Cazelles (Depuis 1935) Ex Ain Oussera	
	
Information et Signalisation	Pour arriver au site : Néant Sur le site même : Néant

SITE N°104

Nom : PAUL GAZELLE	Commune : AIN OUESSARA
Wilaya : Djelfa	Statut foncier : La nature juridique de l'ancien camp de concentration de Paul Gazelle est domaniale
Site existant : CENTRE DE TORTURE : Paul Cazelles	
C'est un ancien lieu de détention datant de la guerre de libération ; Paul Gazelle est une caserne militaire	
Information et Signalisation	Pour arriver au site : Néant Sur le site même : Néant

SITE N°105

Nom : LIEU DIT CHEIKH EL BAKHTI	Commune : AIN FEKKA
Wilaya : Djelfa	Statut foncier : Étatique
Site existant : FORET+MAUSOLEE	Site à créer : /
	

Information et Signalisation

Pour arriver au site : Néant
Sur le site même : Néant


SITE N°106

Nom : KEF EL KHENEG	Commune : BENHAR
Wilaya : Djelfa	Statut foncier : Étatique
Site existant : SITE NATUREL	Site à créer : /
	

Information et Signalisation

Pour arriver au site : Néant
Sur le site même : Néant

SITE N°107

Nom : ZAOUIAT CHEIKH SELLAMI	Commune : BENHAR
Wilaya : Djelfa	Statut foncier : Religieux
Site existant : ZAOUIA	Site à créer : /
	

Information et Signalisation

Pour arriver au site : Néant
Sur le site même : oui


SITE N°108

Nom : ZAOUIAT CHEIKH SIDI Mhamed Ben Marzouk	Commune : BENHAR
Wilaya : Djelfa	Statut foncier : Étatique
Site existant : ZAOUIA 1800	Site à créer : /
	

Information et Signalisation

Pour arriver au site : Néant
Sur le site même : oui


SITE N°109

Nom : KEF ENSSER	Commune : EL KHEMIS
Wilaya : Djelfa	Statut foncier : Étatique
Site existant : MONTAGNE : Kef En Nesser (919m)	
	

Information et Signalisation

Pour arriver au site : Néant
Sur le site même : Néant

SITE N°110

Nom : HAQUECH ROMANITE LE CIMETIERE ROMAIN A SIDI LADJEL	Commune : SIDI LAADJAL
Wilaya : Djelfa	Statut foncier : Étatique
Site existant : SITE ARCHEOLOGIQUE	Site à créer : /
	

Information et Signalisation

Pour arriver au site : Néant
Sur le site même : Néant

SITE N°111

Nom : CENTRE DE CONCENTRATION ET TORTURE COLONIAL	Commune : SIDI LAADJAL
Wilaya : Djelfa	Statut foncier : Étatique
Site existant : SITE HISTORIQUE	Site à créer : /
	
Information et Signalisation	Pour arriver au site : Néant Sur le site même : Néant

SITE N°112

Nom : TUMULS (MONUMENT FUNERAIRES)	Commune : SIDI LAADJAL
Wilaya : Djelfa	Statut foncier : Étatique
Site existant : SITE ARCHEOLOGIQUE	Site à créer : /
<p>Tombes Sidi Laajdal :</p> <p>ces tombes diffèrent par rapport à leur forme des précédentes, constituées de pierres plates déposées du côté de la tête sous forme de monument mais ne comportent aucune écriture funéraire.</p> <p>Peut être c'est une expansion pour les cimetières de Zekhroufa « TUMULS », datant de l'époque romaine ou locale affecté par les cimetières romains.</p>	
Information et Signalisation	Pour arriver au site : Néant Sur le site même : Néant

SDAT DJELFA 2030 FICHE TECHNIQUE DES PROJETS							
actions	Secteur	Echéance					
		court terme 2013-2015		moyen terme 2015-2020		2020	
31	Tourisme	• Etude		• travaux de réalisation		Mise en exploitation	
Projet				Hébergement			
LIEU D'IMPLANTATION				- EL FEDJ (commune HAD SHARY)			
INTITULE DU PROJET							
Mode d'hébergements (En lits)	Gîtes	camping	auberge	Motel	Chalet	meublé	Total
	60	100	120	x	120	x	400
PROGRAMME IMMOBILIER				- Espaces extérieurs, parkings, équipements d'accompagnement (piscines, aires de jeux...)			
ACTEURS CIBLES				- Investissement privé			
ECHEANCE				- Long terme 2013-2020			
STYLE ARCHITECTURAL ET MATERIAUX PRECONISES				- Architecture recherchée - Matériaux locaux (pierres, bois, etc.) - Respect de l'environnement			
COUT ESTIMATIF¹				- Hébergement - Espaces extérieurs - Parkings - Équipements d'accompagnement			
				360 000 000,00 DA			

¹ Le lit coûte 45 000 dollars pour un hôtel 5* ; (4 050 000.00 DA)

15 000 dollars pour un camp pour jeunes ou centre de repos ; (1 350 000.00 DA)

10 000 dollars dans une auberge touristique. (900 000.00 DA)

SDAT DJELFA 2030 FICHE TECHNIQUE DES PROJETS							
actions	Secteur	Echéance					
		court terme 2013-2015		moyen terme 2015-2020		2020	
31	Tourisme	• Etude		• travaux de réalisation		Mise en exploitation	
Projet				Hébergement			
LIEU D'IMPLANTATION				- AMOURA			
INTITULE DU PROJET							
Mode d'hébergements (En lits)	Gîtes	camping	auberge	Motel	Chalet	meublé	Total
	60	100	70	150	120	x	500
PROGRAMME IMMOBILIER				- Espaces extérieurs, parkings, équipements d'accompagnement (piscines, aires de jeux...)			
ACTEURS CIBLES				- Investissement privé			
ECHEANCE				- Long terme 2013-2020			
STYLE ARCHITECTURAL ET MATERIAUX PRECONISES				- Architecture recherchée - Matériaux locaux (pierres, bois, etc.) - Respect de l'environnement			
COUT ESTIMATIF				- Hébergement - Espaces extérieurs - Parkings - Équipements d'accompagnement			
				450 000 000,00 DA			

SDAT DJELFA 2030 FICHE TECHNIQUE DES PROJETS							
actions	Secteur	Echéance					
		court terme 2013-2015		moyen terme 2015-2020		2020	
31	Tourisme	• Etude		• travaux de réalisation		Mise en exploitation	
Projet				Hébergement			
LIEU D'IMPLANTATION				- NTHEILA (Commune de DELDOUL)			
INTITULE DU PROJET							
Mode d'hébergements (En lits)	Gîtes	camping	auberge	Motel	Chalet	meublé	Total
	200	100	200	200	180	120	1000
PROGRAMME IMMOBILIER				- Espaces extérieurs, parkings, équipements d'accompagnement (piscines, aires de jeux...)			
ACTEURS CIBLES				- Investissement privé			
ECHEANCE				- Long terme 2013-2020			
STYLE ARCHITECTURAL ET MATERIAUX PRECONISES				- Architecture recherchée - Matériaux locaux (pierres, bois, etc.) - Respect de l'environnement			
COUT ESTIMATIF				- Hébergement - Espaces extérieurs - Parkings - Équipements d'accompagnement			
				900 000 000,00 DA			

SDAT DJELFA 2030 FICHE TECHNIQUE DES PROJETS							
actions	Secteur	Echéance					
		court terme 2013-2015		moyen terme 2015-2020		2020	
31	Tourisme	• Etude		• travaux de réalisation		Mise en exploitation	
Projet				Hébergement			
LIEU D'IMPLANTATION				- TAGOURSANE (Commune de TAADMIT)			
INTITULE DU PROJET							
Mode d'hébergements (En lits)	Gîtes	camping	auberge	Motel	Chalet	meublé	Total
	200	100	200	200	180	120	1000
PROGRAMME IMMOBILIER				- Espaces extérieurs, parkings, équipements d'accompagnement (piscines, aires de jeux...)			
ACTEURS CIBLES				- Investissement privé			
ECHEANCE				- Long terme 2013-2020			
STYLE ARCHITECTURAL ET MATERIAUX PRECONISES				- Architecture recherchée - Matériaux locaux (pierres, bois, etc.) - Respect de l'environnement			
COUT ESTIMATIF				- Hébergement - Espaces extérieurs - Parkings - Équipements d'accompagnement			
				900 000 000,00 DA			

SDAT DJELFA 2030 FICHE TECHNIQUE DES PROJETS							
actions	Secteur	Echéance					
		court terme 2013-2015		moyen terme 2015-2025		2025-2030	
31	Tourisme	• Etude		• travaux de réalisation		Mise en exploitation	
Projet				Hébergement			
LIEU D'IMPLANTATION				- BENYAAGOUB			
INTITULE DU PROJET							
Mode d'hébergements (En lits)	Gîtes	camping	auberge	Motel	Chalet	meublé	Total
	200	100	200	200	180	120	1000
PROGRAMME IMMOBILIER				- Espaces extérieurs, parkings, équipements d'accompagnement (piscines, aires de jeux...)			
ACTEURS CIBLES				- Investissement privé			
ECHEANCE				- Long terme 2013-2020			
STYLE ARCHITECTURAL ET MATERIAUX PRECONISES				- Architecture recherchée - Matériaux locaux (pierres, bois, etc.) - Respect de l'environnement			
COUT ESTIMATIF				- Hébergement - Espaces extérieurs - Parkings - Équipements d'accompagnement			
				900 000 000,00 DA			

SDAT DJELFA 2030 FICHE TECHNIQUE DES PROJETS							
actions	Secteur	Echéance					
		court terme 2013-2015		moyen terme 2015-2025		2025-2030	
31	Tourisme	• Etude		• travaux de réalisation		Mise en exploitation	
Projet				Hébergement			
LIEU D'IMPLANTATION				- SIDI BAIZID			
INTITULE DU PROJET							
Mode d'hébergements (En lits)	Gîtes	camping	auberge	Motel	Chalet	meublé	Total
	200	100	200	200	180	120	1000
PROGRAMME IMMOBILIER				- Espaces extérieurs, parkings, équipements d'accompagnement (piscines, aires de jeux...)			
ACTEURS CIBLES				- Investissement privé			
ECHEANCE				- Long terme 2013-2020			
STYLE ARCHITECTURAL ET MATERIAUX PRECONISES				- Architecture recherchée - Matériaux locaux (pierres, bois, etc.) - Respect de l'environnement			
COUT ESTIMATIF				- Hébergement - Espaces extérieurs - Parkings - Équipements d'accompagnement			
				900 000 000,00 DA			

SDAT DJELFA 2030 FICHE TECHNIQUE DES PROJETS							
actions	Secteur	Echéance					
		court terme 2013-2015		moyen terme 2015-2025		2025-2030	
31	Tourisme	• Etude		• travaux de réalisation		Mise en exploitation	
Projet				Hébergement			
LIEU D'IMPLANTATION				- HAD SHARY			
INTITULE DU PROJET							
Mode d'hébergements (En lits)	Gîtes	camping	auberge	Motel	Chalet	meublé	Total
	200	100	200	200	180	120	1000
PROGRAMME IMMOBILIER				- Espaces extérieurs, parkings, équipements d'accompagnement (piscines, aires de jeux...)			
ACTEURS CIBLES				- Investissement privé			
ECHEANCE				- Long terme 2013-2020			
STYLE ARCHITECTURAL ET MATERIAUX PRECONISES				- Architecture recherchée - Matériaux locaux (pierres, bois, etc.) - Respect de l'environnement			
COUT ESTIMATIF				- Hébergement - Espaces extérieurs - Parkings - Équipements d'accompagnement			
				900 000 000,00 DA			

SDAT DJELFA 2030 FICHE TECHNIQUE DES PROJETS							
actions	Secteur	Echéance					
		court terme 2013-2015		moyen terme 2015-2025		2025-2030	
31	Tourisme	• Etude		• travaux de réalisation		Mise en exploitation	
Projet				Hébergement			
LIEU D'IMPLANTATION				- AIN FEKKA			
INTITULE DU PROJET							
Mode d'hébergements (En lits)	Gîtes	camping	auberge	Motel	Chalet	meublé	Total
	200	100	200	200	180	120	1000
PROGRAMME IMMOBILIER				- Espaces extérieurs, parkings, équipements d'accompagnement (piscines, aires de jeux...)			
ACTEURS CIBLES				- Investissement privé			
ECHEANCE				- Long terme 2013-2020			
STYLE ARCHITECTURAL ET MATERIAUX PRECONISES				- Architecture recherchée - Matériaux locaux (pierres, bois, etc.) - Respect de l'environnement			
COUT ESTIMATIF				- Hébergement - Espaces extérieurs - Parkings - Équipements d'accompagnement			
				900 000 000,00 DA			

SDAT DJELFA 2030 FICHE TECHNIQUE DES PROJETS							
actions	Secteur	Echéance					
		court terme 2013-2015		moyen terme 2015-2025		2025-2030	
31	Tourisme	• Etude		• travaux de réalisation		Mise en exploitation	
Projet				Hébergement			
LIEU D'IMPLANTATION				- BEN HAR			
INTITULE DU PROJET							
Mode d'hébergements (En lits)	Gîtes	camping	auberge	Motel	Chalet	meublé	Total
	50	50	50	50	x	x	200
PROGRAMME IMMOBILIER				- Espaces extérieurs, parkings, équipements d'accompagnement (piscines, aires de jeux...)			
ACTEURS CIBLES				- Investissement privé			
ECHEANCE				- Long terme 2013-2020			
STYLE ARCHITECTURAL ET MATERIAUX PRECONISES				- Architecture recherchée - Matériaux locaux (pierres, bois, etc.) - Respect de l'environnement			
COUT ESTIMATIF				- Hébergement - Espaces extérieurs - Parkings - Équipements d'accompagnement			
				180 000 000,00 DA			

SDAT DJELFA 2030 FICHE TECHNIQUE DES PROJETS							
actions	Secteur	Echéance					
		court terme 2013-2015		moyen terme 2015-2020		2020-2030	
31	Tourisme	• Etude		• travaux de réalisation		Mise en exploitation	
Projet				Hébergement			
LIEU D'IMPLANTATION				- CHAREF			
INTITULE DU PROJET							
Mode d'hébergements (En lits)	Hôtel	camping	auberge	dortoir	villa	bungalow	Total
	1000	1800	600	500	30	3000	6930
PROGRAMME IMMOBILIER				- Espaces extérieurs, parkings, équipements d'accompagnement (piscines, aires de jeux...)			
ACTEURS CIBLES				- Investissement privé			
ECHEANCE				- Long terme 2013-2020			
STYLE ARCHITECTURAL ET MATERIAUX PRECONISES				- Architecture recherchée - Matériaux locaux (pierres, bois, etc.) - Respect de l'environnement			
COUT ESTIMATIF				- Hébergement - Espaces extérieurs - Parkings - Équipements d'accompagnement			
				25 722 000 000,00 DA			

SDAT DJELFA 2030 FICHE TECHNIQUE DES PROJETS					
actions	Secteur	Echéance			
		court terme 2013-2015	moyen terme 2015-2020	2020-2030	
31	Tourisme	• Etude	• travaux de réalisation	Mise en exploitation	
Projet			Hébergement		
LIEU D'IMPLANTATION			- HASSI BAHBAH		
INTITULE DU PROJET					
Mode d'hébergements (En lits)	Hôtel	camping	auberge	bungalow	Total
	400	300	300	700	1700
PROGRAMME IMMOBILIER			- Espaces extérieurs, parkings, équipements d'accompagnement (piscines, aires de jeux...)		
ACTEURS CIBLES			- Investissement privé		
ECHEANCE			- Long terme 2013-2020		
STYLE ARCHITECTURAL ET MATERIAUX PRECONISES			- Architecture recherchée - Matériaux locaux (pierres, bois, etc.) - Respect de l'environnement		
COUT ESTIMATIF			- Hébergement - Espaces extérieurs - Parkings - Équipements d'accompagnement		
			6 864 000 000,00 DA		

SDAT DJELFA 2030 FICHE TECHNIQUE DES PROJETS				
actions	Secteur	Echéance		
		court terme 2013-2015	moyen terme 2015-2020	2020-2030
31	Tourisme	• Etude	• travaux de réalisation	Mise en exploitation
Projet			Hébergement	
LIEU D'IMPLANTATION			- GUETTARA	
INTITULE DU PROJET				
Mode d'hébergements (En lits)		Hôtel		Total
		400		400
PROGRAMME IMMOBILIER			- Espaces extérieurs, parkings, équipements d'accompagnement (piscines, aires de jeux...)	
ACTEURS CIBLES			- Investissement privé	
ECHEANCE			- Long terme 2013-2020	
STYLE ARCHITECTURAL ET MATERIAUX PRECONISES			- Architecture recherchée - Matériaux locaux (pierres, bois, etc.) - Respect de l'environnement	
COUT ESTIMATIF			- Hébergement - Espaces extérieurs - Parkings - Équipements d'accompagnement	
			1 200 000 000,00 DA	

SDAT DJELFA 2030				
FICHE TECHNIQUE DES PROJETS				
actions	Secteur	Echéance		
		court terme 2013-2015	moyen terme 2015-2020	2020-2030
31	Tourisme	/	<ul style="list-style-type: none"> • Etude • travaux de réalisation 	Mise en exploitation
Projet		Réalisation d'un centre d'information et d'orientation touristique CIOT à Messad (200m²)		
LIEU D'IMPLANTATION		- Messad		
INTITULE DU PROJET				
Surface		400 m ²		
PROGRAMME IMMOBILIER		- Espaces extérieurs, parkings, équipements d'accompagnement (piscines, aires de jeux...)		
ACTEURS CIBLES		- Investissement privé		
ECHEANCE		- Long terme 2013-2020		
STYLE ARCHITECTURAL ET MATERIAUX PRECONISES		<ul style="list-style-type: none"> - Architecture recherchée - Matériaux locaux (pierres, bois, etc.) - Respect de l'environnement 		
COUT ESTIMATIF		<ul style="list-style-type: none"> - Hébergement - Espaces extérieurs - Parkings - Équipements d'accompagnement 		
		49 000 000,00 DA		

SDAT DJELFA 2030				
FICHE TECHNIQUE DES PROJETS				
actions	Secteur	Echéance		
		court terme 2013-2015	moyen terme 2015-2020	2020-2030
31	Tourisme	/	<ul style="list-style-type: none"> • Etude • travaux de réalisation 	Mise en exploitation
Projet		Réalisation d'un centre d'information et d'orientation touristique CIOT à AIN OUESSARA (200m²)		
LIEU D'IMPLANTATION		- AIN OUESSARA		
INTITULE DU PROJET				
Surface		400 m ²		
PROGRAMME IMMOBILIER		- Espaces extérieurs, parkings, équipements d'accompagnement (piscines, aires de jeux...)		
ACTEURS CIBLES		- Investissement privé		
ECHEANCE		- Long terme 2013-2020		
STYLE ARCHITECTURAL ET MATERIAUX PRECONISES		<ul style="list-style-type: none"> - Architecture recherchée - Matériaux locaux (pierres, bois, etc.) - Respect de l'environnement 		
COUT ESTIMATIF		<ul style="list-style-type: none"> - Hébergement - Espaces extérieurs - Parkings - Équipements d'accompagnement 		
		<div style="border: 1px solid black; padding: 5px; display: inline-block;"> 49 000 000,00 DA </div>		

SDAT DJELFA 2030				
FICHE TECHNIQUE DES PROJETS				
actions	Secteur	Echéance		
		court terme 2013-2015	moyen terme 2015-2020	2020-2030
31	Tourisme	/	<ul style="list-style-type: none"> • Etude • travaux de réalisation 	Mise en exploitation
Projet		Réalisation de sept 07 Sièges pour l'office local du tourisme et les mouvements associatifs par pôle		
LIEU D'IMPLANTATION		- AIN OUESSARA		
INTITULE DU PROJET				
Surface		150 m ² X 7= 1050 m ²		
PROGRAMME IMMOBILIER		- Espaces extérieurs, parkings, équipements d'accompagnement (piscines, aires de jeux...)		
ACTEURS CIBLES		- Investissement privé		
ECHEANCE		- Long terme 2013-2020		
STYLE ARCHITECTURAL ET MATERIAUX PRECONISES		<ul style="list-style-type: none"> - Architecture recherchée - Matériaux locaux (pierres, bois, etc.) - Respect de l'environnement 		
COUT ESTIMATIF		<ul style="list-style-type: none"> - Hébergement - Espaces extérieurs - Parkings - Équipements d'accompagnement 		
		326 200 000,00 DA		

SDAT DJELFA 2030				
FICHE TECHNIQUE DES PROJETS				
actions	Secteur	Echéance		
		court terme 2013-2015	moyen terme 2015-2020	2020-2030
31	Tourisme	/	<ul style="list-style-type: none"> • Etude • travaux de réalisation 	Mise en exploitation
Projet			Réalisation d'une école du Tourisme	
LIEU D'IMPLANTATION			- Djelfa	
INTITULE DU PROJET				
Surface		2500.00 m ²		
PROGRAMME IMMOBILIER			<ul style="list-style-type: none"> - Espaces extérieurs, parkings, équipements d'accompagnement (piscines, aires de jeux...) 	
ACTEURS CIBLES			- Investissement Public	
ECHEANCE			- moyen terme 2015-2020	
STYLE ARCHITECTURAL ET MATERIAUX PRECONISES			<ul style="list-style-type: none"> - Architecture recherchée - Matériaux locaux (pierres, bois, etc.) - Respect de l'environnement 	
COUT ESTIMATIF			<ul style="list-style-type: none"> - Hébergement - Espaces extérieurs - Parkings - Équipements d'accompagnement 	
			70 000 000,00 DA	

IV. La régulation et l'encadrement de l'activité touristique

Ils doivent fixer des règles et des limites et afficher une démarche opposable au tiers

IV.1. Fixer les règles de l'aménagement touristique

- Préciser le positionnement de chaque pôle et en identifier les filières,
- Fixer les limites de l'aménagement touristique, du développement et les capacités de charge territoriales et écologiques pour chaque projet,
- Préparer la société locale à la mise en tourisme.

IV.2. Afficher une démarche unique opposable à tous les promoteurs, développeurs et investisseurs. Pour chaque projet ils doivent veiller à respecter six préalables :

- La définition du concept développé pour le projet,
- L'exigence d'un master plan pour le projet d'investissement,
- L'obligation d'un Business plan pour le projet,
- L'élaboration d'une étude d'impact sur l'environnement,
- Le plan de circulation et d'accessibilité pour le projet,
- La nécessaire garantie financière pour tout investissement avec l'implication d'une banque de premier ordre.

V. Nécessite d'une table d'évaluation pour un développement durable

Par les besoins importants qu'il génère en terme de consommation de ressources (espaces naturels, énergies, eau) et de production de déchets, le développement touristique peut s'avérer dommageable pour l'environnement, qu'il est censé valoriser.

Dans le cadre de la démarche « Tourisme Durable » à mettre en place, la DTA de la wilaya de Djelfa, en lien avec les autres secteurs, doit apporter une assistance technique aux porteurs de projets touristiques.

Dans le but d'aider les maîtres d'ouvrage pour l'élaboration de leur projet, la DTA et tous les secteurs concernés doivent mettre en place une série d'outils. L'objectif est d'amener les projets touristiques à prendre en compte la dimension environnementale, que cela concerne la création, la modernisation ou l'extension d'un établissement.

La DTA intervient auprès des hôteliers, restaurateurs, gestionnaires de centres de vacances, de camping,...tout au long de la démarche, depuis l'information initiale jusqu'à la présentation du projet en comité de pilotage. Cette présence au sein du comité technique permet de bien mettre en avant les divers enjeux du développement durable ainsi que ceux liés au patrimoine et à l'aménagement.

Cette démarche permet d'amener les porteurs de projet à réfléchir à tous les domaines du développement durable, à savoir :

- ✓ **La dimension économique** des projets : inscription dans le contexte économique local, viabilité, compétitivité, création d'emplois,
- ✓ **La dimension sociale** : qualité des emplois, formation des personnels, implication des populations et des acteurs locaux...accessibilité : offre en matière de tourisme associatif et social, accueil des enfants et des jeunes
- ✓ **La dimension environnementale** : utilisation de matériaux sains, gestion de l'eau et des déchets, intégration paysagère, rationalisation des transports, utilisation des énergies renouvelables, économies d'énergies
- ✓ **La dimension architecturale et patrimoniale** : respect de l'architecture traditionnelle, insertion dans l'environnement bâti et naturel, respect des matériaux et savoir-faire locaux.

Le partenariat entre le DTA et le Conseil de Développement Touristique, l'ANDI permet d'avoir une vision globale des projets et d'apporter des conseils appropriés aux maîtres d'ouvrage et permet de définir les aides qui seront attribuées pour le financement des projets.

VI. L'accompagnement de la mise en tourisme de Djelfa

Indispensables à l'impulsion des différents projets touristiques, l'État a mis en place un dispositif d'accompagnement et d'aide aux investisseurs et porteurs de projets touristiques afin d'obtenir les financements nécessaires à la réalisation de leur projets.

Dans ce cadre, l'État a mis en place une institution gouvernementale Agence Nationale de Développement de l'Investissement (ANDI). Cette institution s'est vue confier la mission de facilitation, de promotion et d'accompagnement de l'investissement.

Le code des investissements réformé par l'ordonnance n° n°01-03 d'Aouel joumada Ethania 1422 correspondant au 20 aout 2001, offre une série d'avantages aux investisseurs :

1. Au titre de leur réalisation, des avantages suivants :
 - Exonération de droits de douane non exclus;
 - Franchise de la TVA pour les biens et services non exclus ;
 - Exemption du droit de mutation à titre onéreux pour toutes les acquisitions immobilières
2. Au titre de l'exploitation et pour une durée de trois mois après constat d'entrée en activité établis les services fiscaux à la diligence de l'investisseur :
 - De l'exonération de l'impôt sur les bénéfices des sociétés (IBS) ;
 - De l'exonération de la taxe sur l'activité professionnelle (TAP) ;

Des mesures d'encouragement à l'investissement par l'ANDI

- Des avantages fiscaux et parafiscaux importants pouvant aller jusqu'à 10 ans d'exonération, selon la localisation et l'importance du projet.
- Et d'autres avantages additionnels :
 - Remboursement partiel ou total des dépenses liées aux travaux d'infrastructures dans le cadre du régime dérogatoire des zones ;
 - Allègement des charges patronales de cotisation à la sécurité sociale pour le recrutement des jeunes demandeurs d'emploi ;
 - Concession de terrains de gré à gré ;
 - Réductions sur le prix de la redevance locative sur les assiettes foncières et biens immobiliers acquis dans le cadre de la réalisation de l'investissement.

VII. L'agenda de la mise en œuvre du SDAT : la feuille de route

Conclusion

Le SDAT est une affaire de Tous,

Le processus de développement de chaque activité touristique, mise en route par les pouvoirs publics, ne peut se réaliser qu'avec le soutien permanent et constant des habitants et l'implication des acteurs. Les habitants deviennent des acteurs à parts entières.

La sensibilisation des habitants et les acteurs économiques locaux et nationaux sur le poids économique du tourisme pour la wilaya ne peuvent donner de résultats qu'à moyen (2015-2020) long (2015-2020) terme. C'est donc pas à pas.

Un message clair et cohérent doit être transmis par le biais de campagnes d'information (radio, panneaux publicitaires, journaux..) au grand public périodiquement,. Celles-ci seront complétées par des actions de sensibilisation auprès des acteurs économiques et sociaux (entreprises, commerçants, association et collectivités locales...).

✿ Mettre en place une coopération avec les principaux acteurs du tourisme

Le présent schéma jouera le rôle de relais, d'intermédiaire entre le secteur privé et le secteur public.

La bonne coopération avec tous les acteurs (publics et privés) du tourisme sera indispensable à sa bonne réalisation.

Donc, il sera organisé régulièrement des réunions, des groupes de travail et des tables rondes avec l'ensemble des représentants du secteur touristique de la wilaya. Ces réunions auront pour objectif d'identifier les actions à prioriser, de valider les décisions prises, d'évaluer continuellement le processus mis en œuvre et de vérifier la faisabilité des chantiers Prioritaires en cours. Il alimente régulièrement les acteurs en informations stratégiques et fait le point de manière claire et structurée sur l'avancement du schéma.

De ce fait, l'information doit être disponible pour tous les acteurs du tourisme et ce, notamment via les NTICs . Cette transparence facilite la coopération entre les acteurs et la performance de la destination.

Il est impérativement nécessaire d'élaborer une vision et une stratégie commune de développement du tourisme basée sur la **concertation** entre les tout acteurs. Les pouvoirs publics devront s'assurer qu'il existe bien un consensus effectif entre les acteurs du tourisme et devra susciter les partenariats afin d'assurer une stratégie de développement cohérente. Ces partenariats favoriseront les effets de synergies, de démultiplication des actions, d'amélioration de la communication et de l'offre et d'économies.

✿ Elaborer une convention « officielle » de partenariat entre les partenaires économiques

Il est indispensable de formaliser les relations qui existent entre les trois ²organismes. En effet, si l'on veut favoriser le développement et l'efficacité de cette coopération, les pouvoirs publics devront mettre en place une formule de contractualisation officielle et actualisée de ces relations. Ceci permettra d'assurer un niveau élevé de consensus et permettra d'améliorer la compétitivité de Djelfa en tant que destination touristique.

✿ Travailler ensemble à la mise en œuvre du Schéma

Le secteur du tourisme est donc un moteur fortement dynamisant pour le futur des populations de la wilaya, sur lequel il est primordial de capitaliser.

² Secteur public, secteur privé et la population

GLOSSAIRE

A.N.D.I	Agence Nationale de Développement de l'investissement
A.N.D.T	Agence Nationale de Développement du Tourisme
A.P.C	Assemblée populaire communale.
D.C	Direction de la Culture.
D.ENV	Direction d'Environnement
A.T.V	Agence de tourisme et de voyage
D.J.S	Direction de Jeunesse et Sport
D.T.A	Direction de Tourisme et de l'Artisanat
D.T.P	Direction de Travaux Public
O.L.T	Office local de tourisme
O.N.A.T	Office national des activités touristiques
O.N.T	Office national de tourisme
P.A.T	Plan d'aménagement touristique
P.D.A.U	Plan directeur d'aménagement urbain
P.I.T	Point d'information touristique
P.O.S	Plan d'occupation du sol
P.Q.T	Plan de qualité de tourisme
PPMVSA	Plan de protection et de mise en valeur des sites archéologique
PPSMVSS	Plan permanent de sauvegarde et de mise en valeur des secteurs sauvegardé
SDAT	Schéma national directeur d'aménagement touristique
SDAT W	Schéma directeur d'aménagement touristique de wilaya
T.I.C	Technologie d'information et de la communication
ZEST	Zones d'expansion et sites touristique